

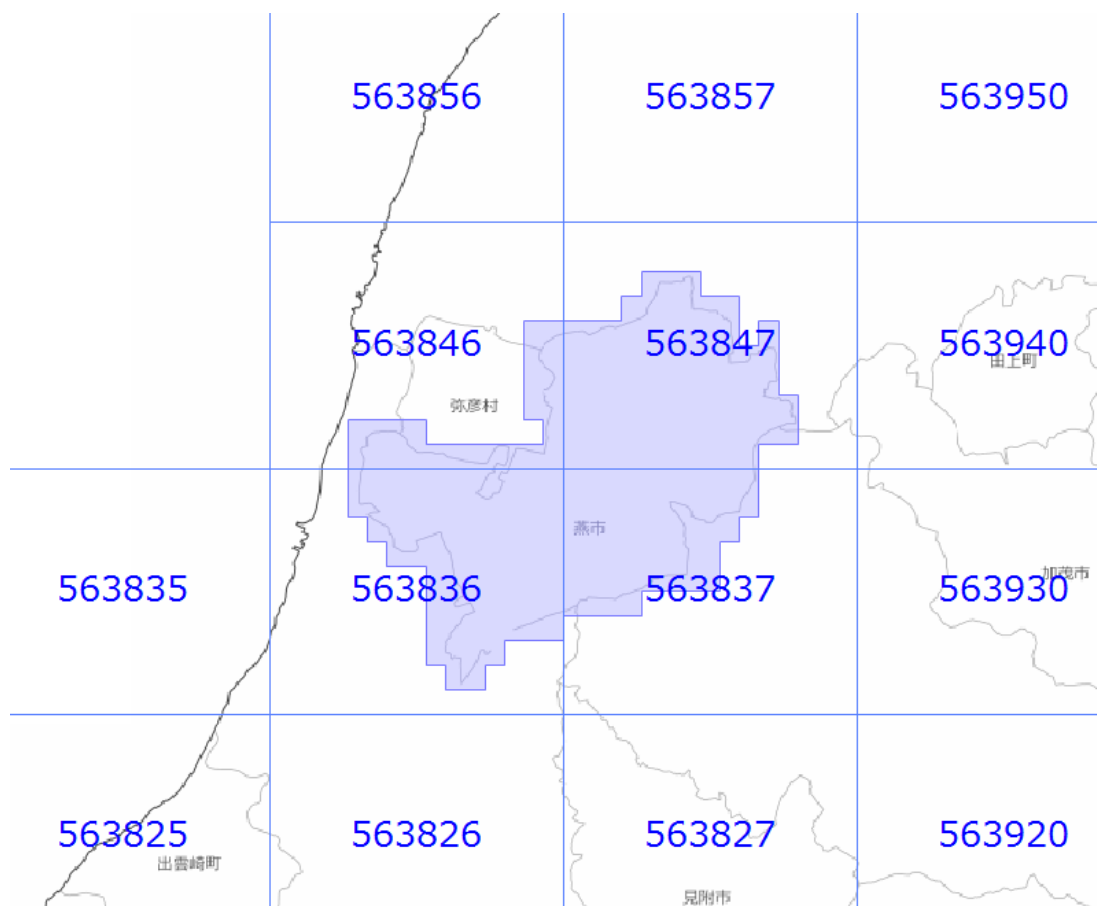




面的更新による概ねの更新範囲 (平成30年3月25日更新)

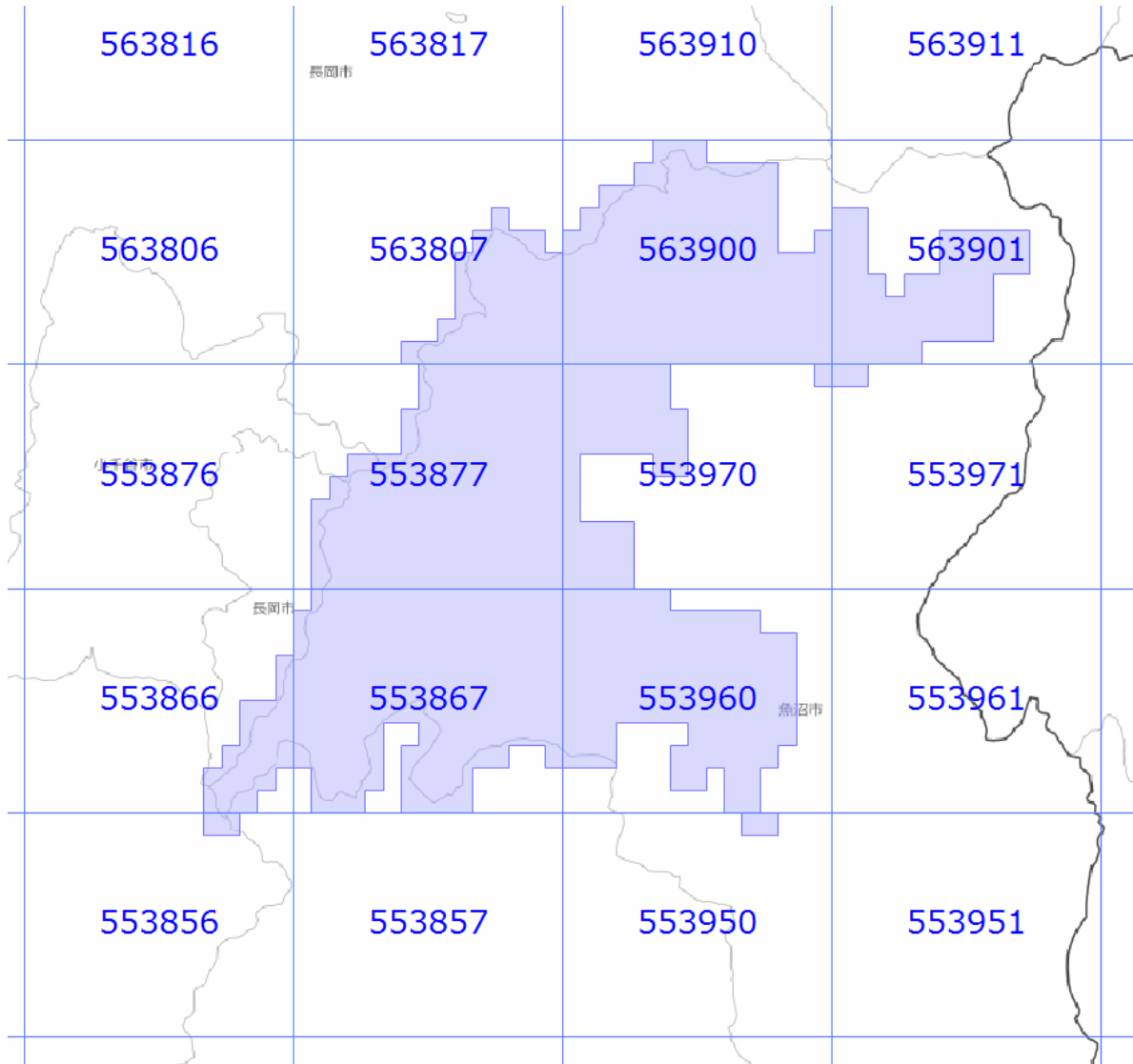
 : 概ねの更新範囲
 : 2次メッシュ番号



使用した原典資料	原典資料の測量年月
都市計画基図（燕市）	平成26年5月～平成26年12月

面的更新による概ねの更新範囲 (平成30年3月25日更新)

 : 概ねの更新範囲
 : 2次メッシュ番号



使用した原典資料	原典資料の測量年月
都市計画基図 (魚沼市)	平成27年5月～平成28年3月