

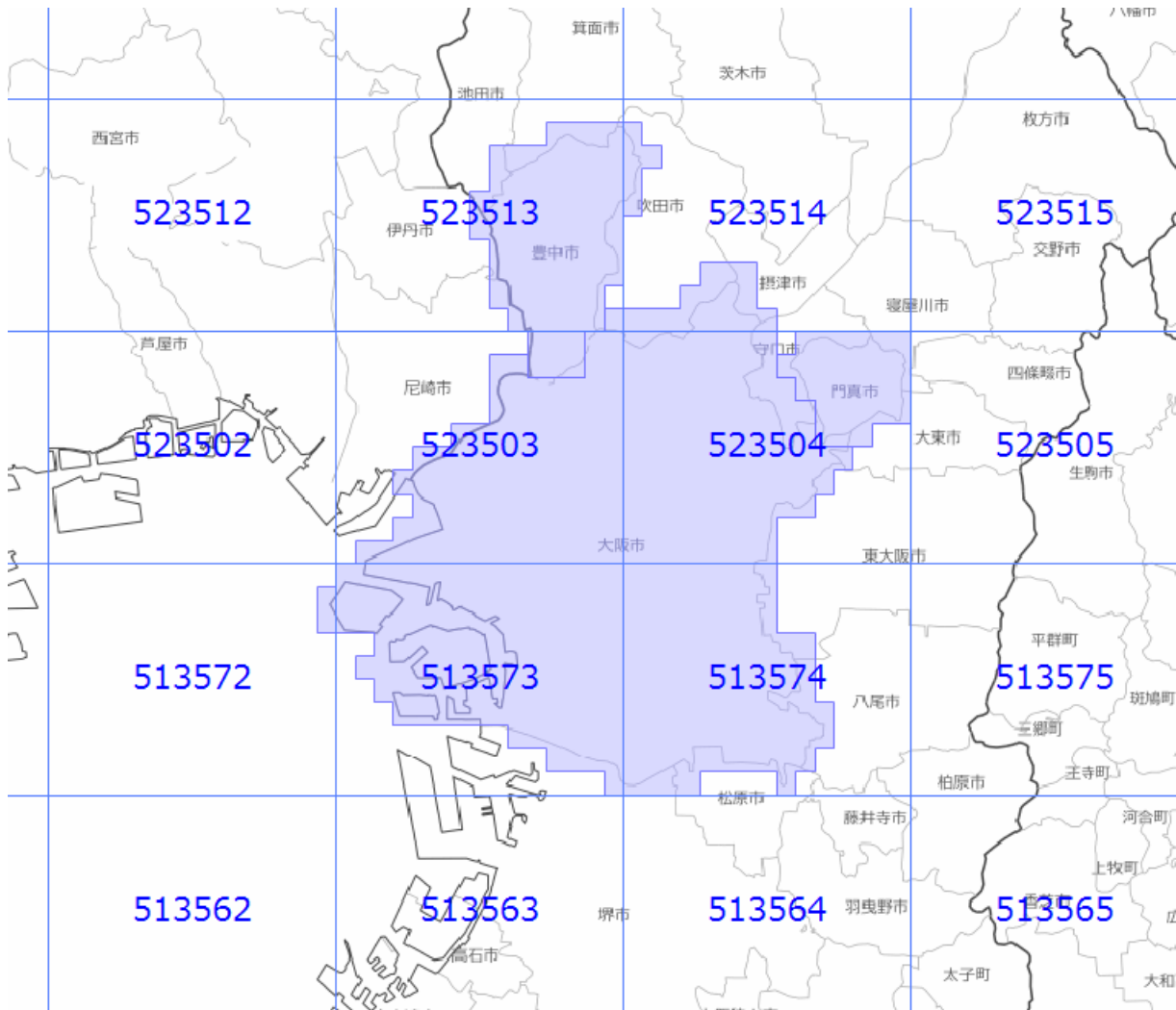


面的更新による概ねの更新範囲 (平成30年3月4日更新)

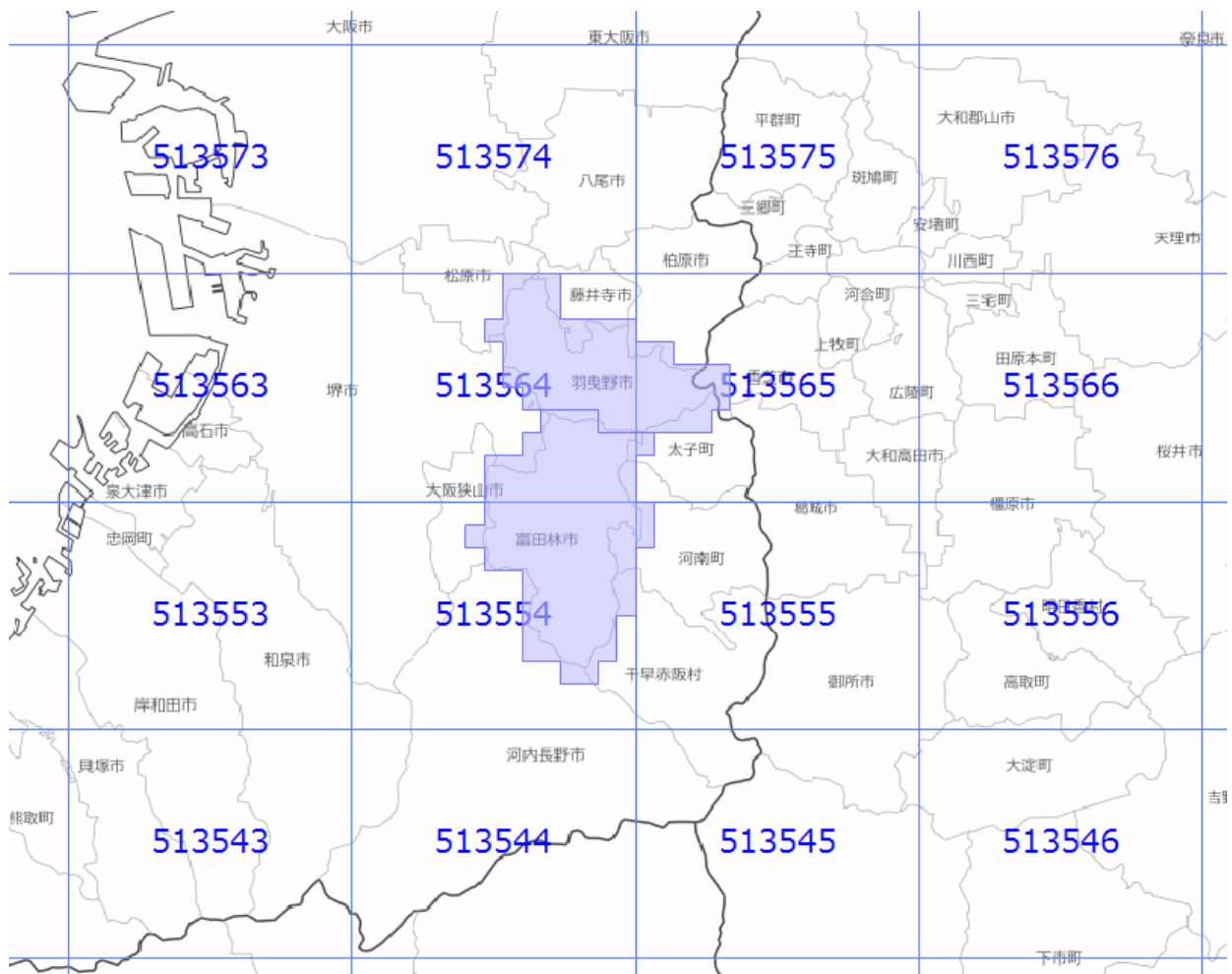
 : 概ねの更新範囲
 : 2次メッシュ番号



使用した原典資料	原典資料の測量年月
数値地形図 (大阪市)	平成27年12月～平成28年3月
都市計画基図 (豊中市)	平成27年11月～平成28年3月
都市計画基図 (門真市)	平成28年11月～平成29年1月



面的更新による概ねの更新範囲 (平成30年3月4日更新)

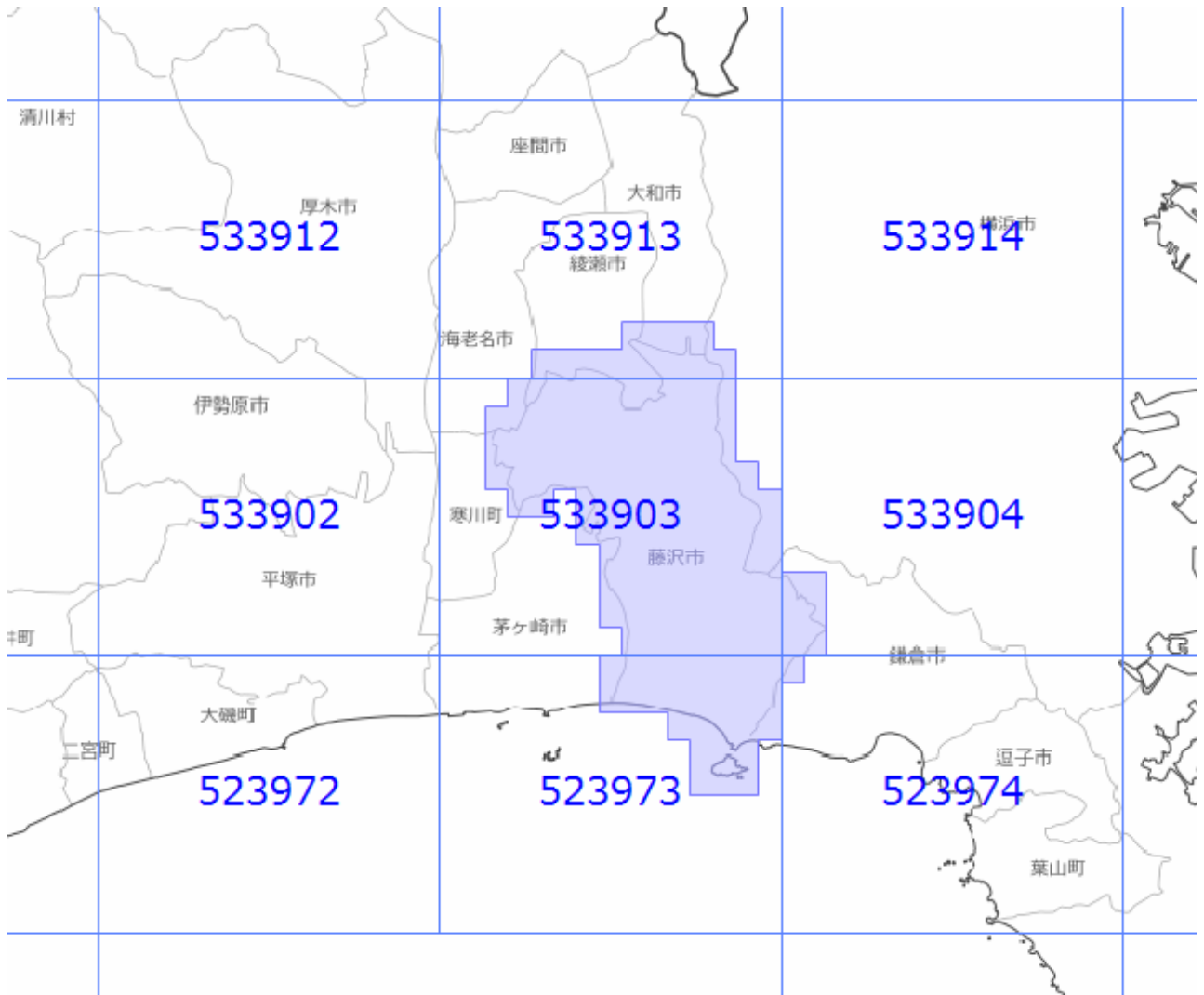
- : 概ねの更新範囲
- oooo : 2次メッシュ番号



使用した原典資料	原典資料の測量年月
都市計画基図 (富田林市)	平成27年12月～平成28年1月
都市計画基図 (羽曳野市)	平成27年8月～平成28年3月

面的更新による概ねの更新範囲 (平成30年3月4日更新)

 : 概ねの更新範囲
 : 2次メッシュ番号



使用した原典資料

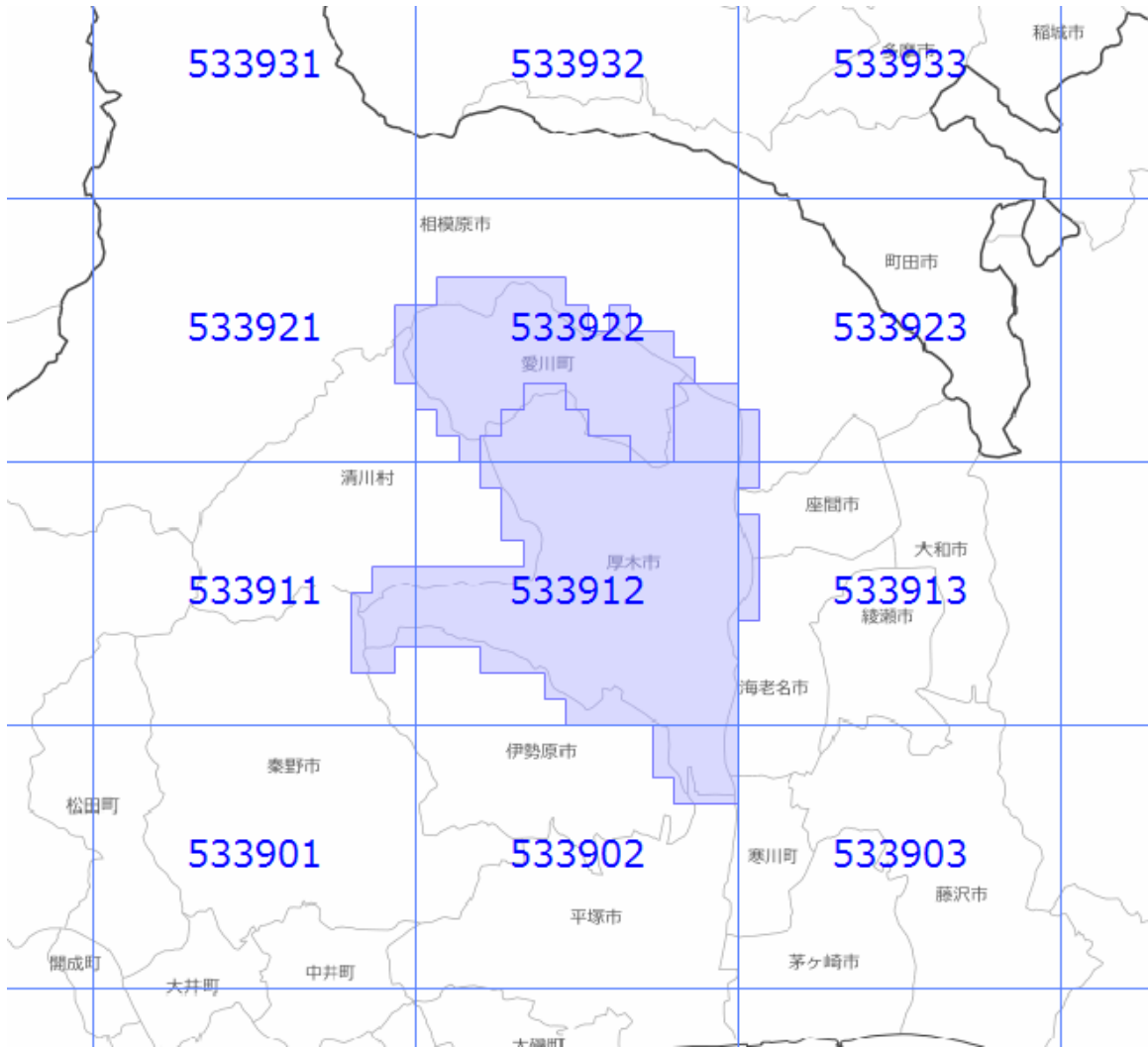
原典資料の測量年月

都市計画基図 (藤沢市)

平成27年5月～平成28年2月



面的更新による概ねの更新範囲 (平成30年3月4日更新)

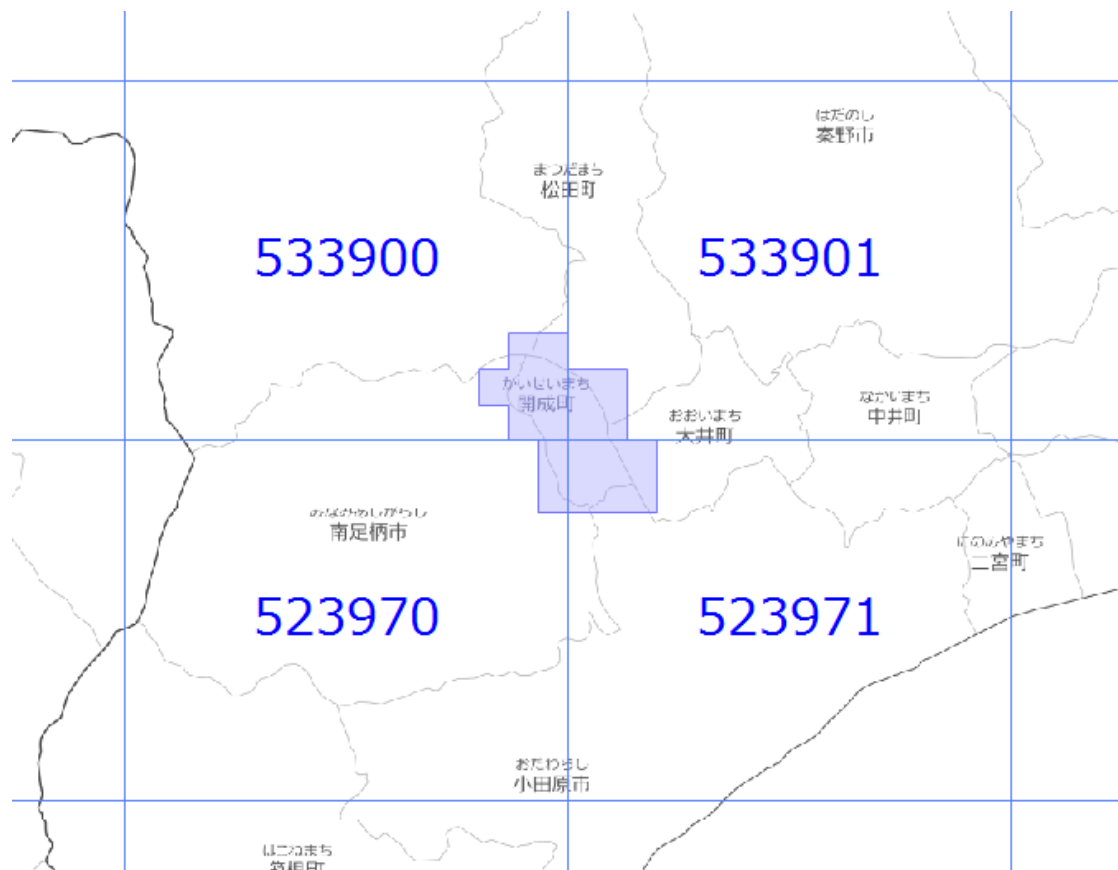
- : 概ねの更新範囲
- oooo : 2次メッシュ番号



使用した原典資料	原典資料の測量年月
都市計画基図（厚木市）	平成26年11月～平成27年12月
都市計画基図（愛川町）	平成28年6月～平成29年1月



面的更新による概ねの更新範囲 (平成30年3月4日更新)

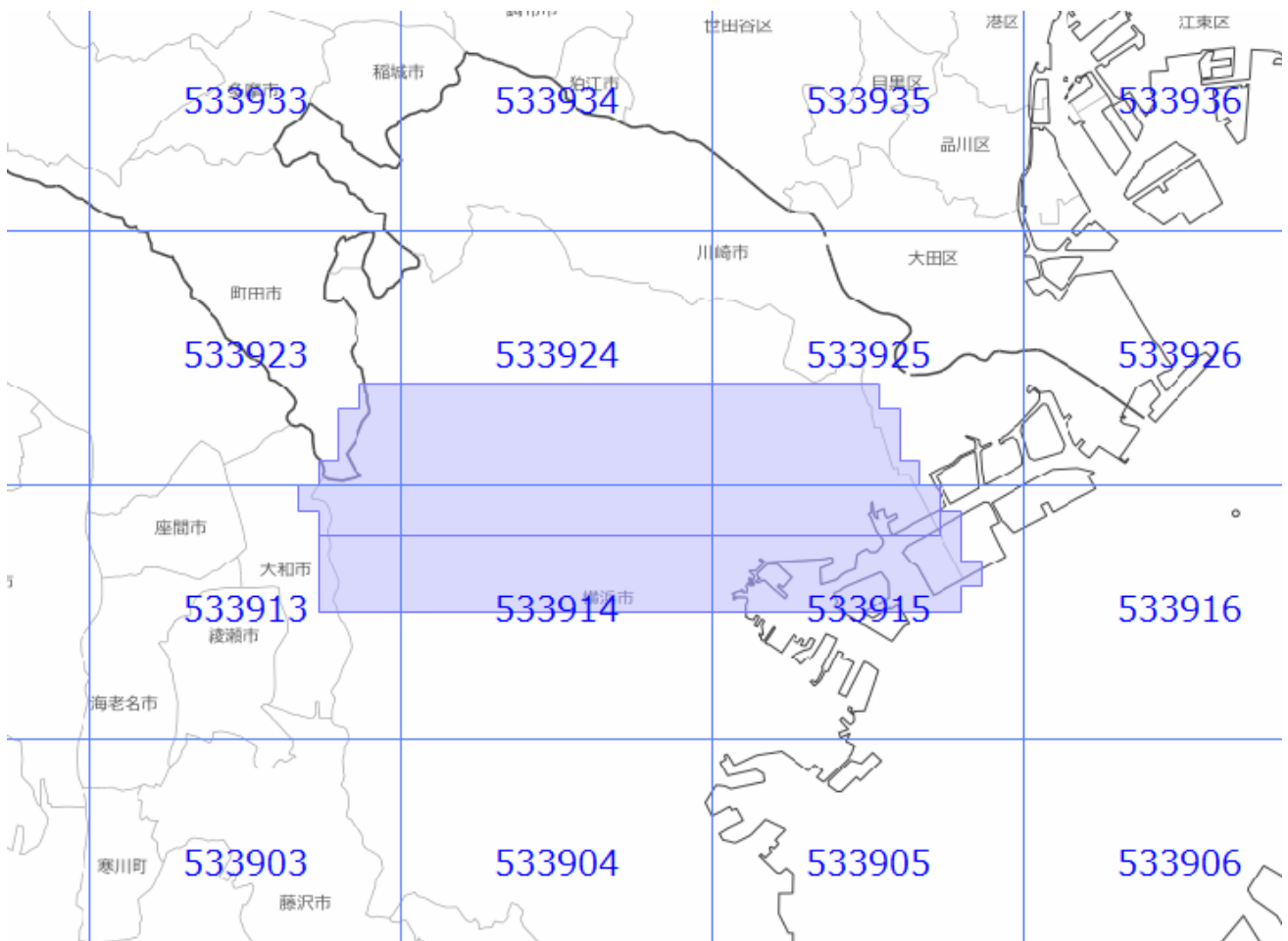
-  : 概ねの更新範囲
-  : 2次メッシュ番号



使用した原典資料	原典資料の測量年月
都市計画基図（開成町）	平成28年6月～平成28年10月



面的更新による概ねの更新範囲 (平成30年3月4日更新)

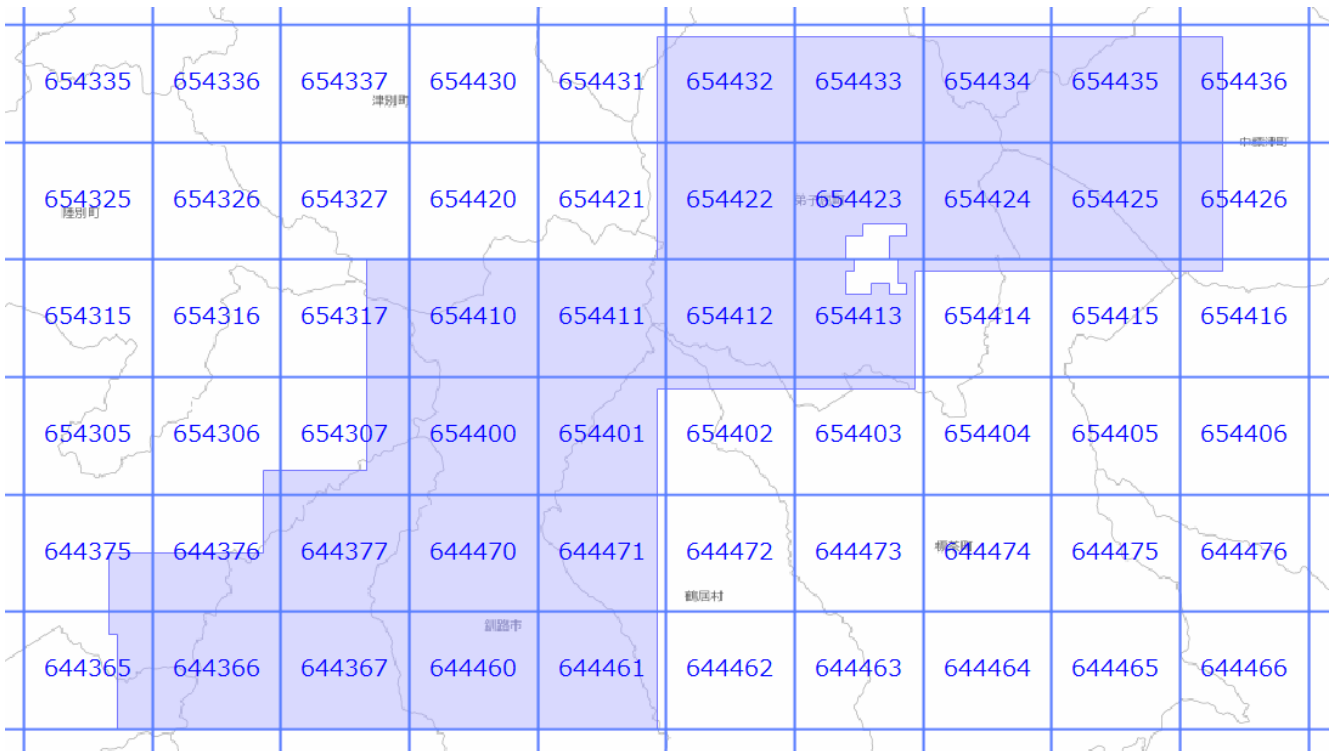
-  : 概ねの更新範囲
-  : 2次メッシュ番号



使用した原典資料	原典資料の測量年月
都市計画基図 (横浜市)	平成27年1月～平成28年3月



面的更新による概ねの更新範囲 (平成30年3月4日更新)

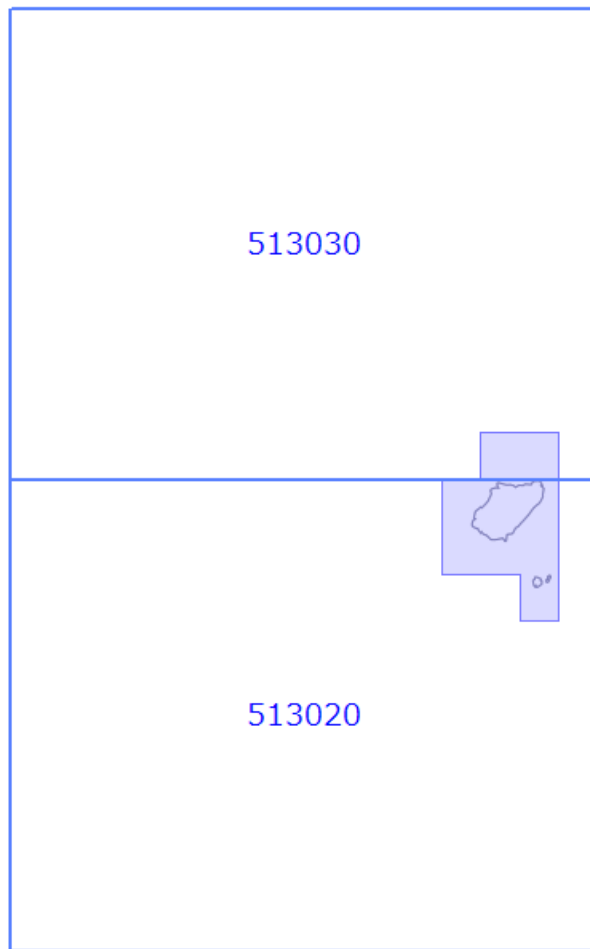
 : 概ねの更新範囲
 : 2次メッシュ番号



使用した原典資料	原典資料の測量年月
数値写真（弟子屈・阿寒地区）	平成27年9～10月撮影

面的更新による概ねの更新範囲 (平成30年3月4日更新)

-  : 概ねの更新範囲
-  : 2次メッシュ番号



使用した原典資料	原典資料の測量年月
数値写真（沖ノ島地区）	平成26年5月撮影