

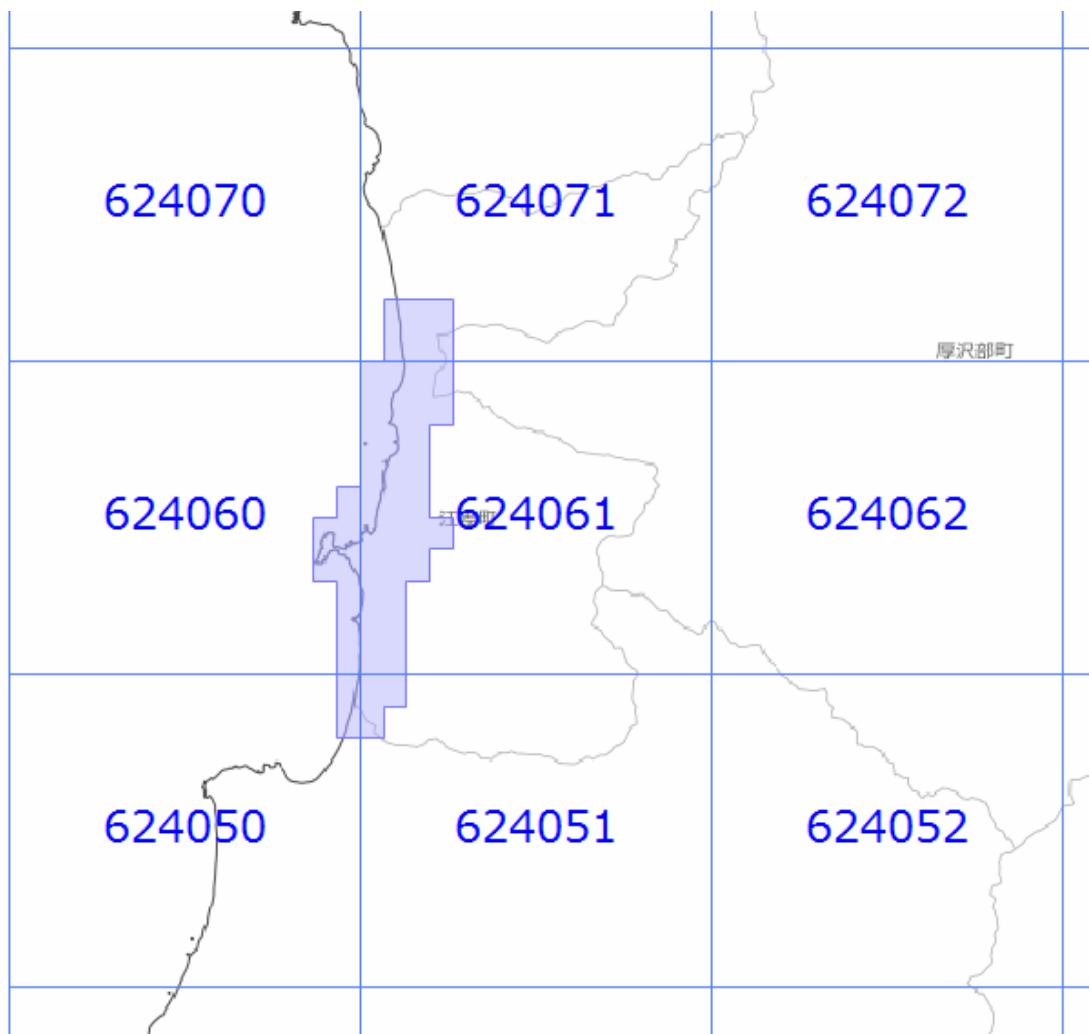




# 面的更新による概ねの更新範囲 (平成30年2月22日更新)

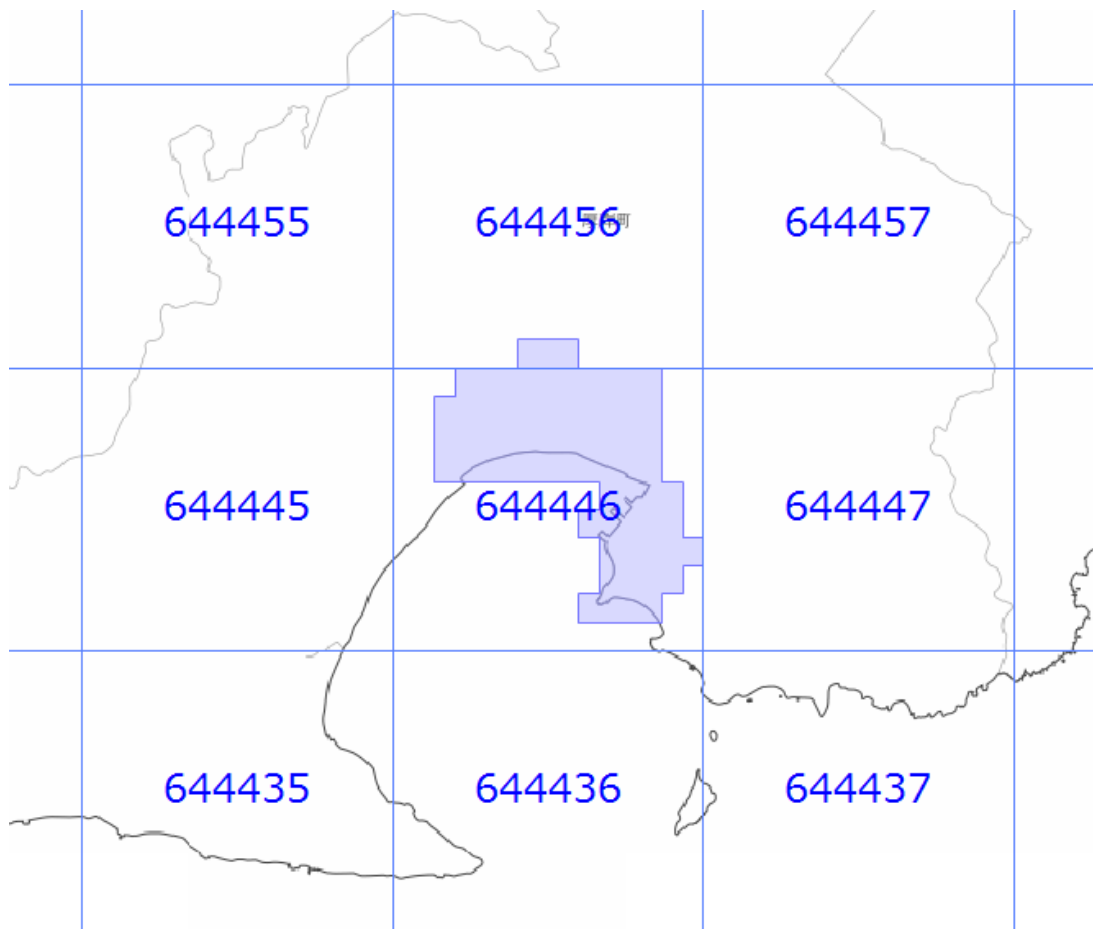
-  : 概ねの更新範囲
-  : 2次メッシュ番号



使用した原典資料	原典資料の測量年月
都市計画基図 (江差町)	平成28年8月～平成29年1月

## 面的更新による概ねの更新範囲 (平成30年2月22日更新)

-  : 概ねの更新範囲  
 : 2次メッシュ番号



使用した原典資料	原典資料の測量年月
数値地形図 (厚岸町)	平成27年6月～平成28年2月