

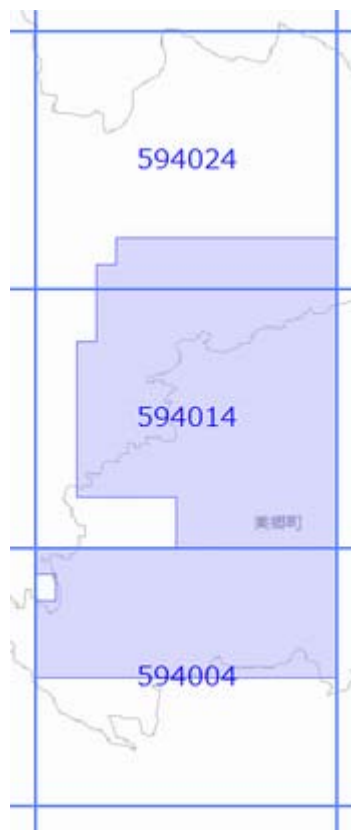




面的更新による概ねの更新範囲 (平成29年12月7日更新)

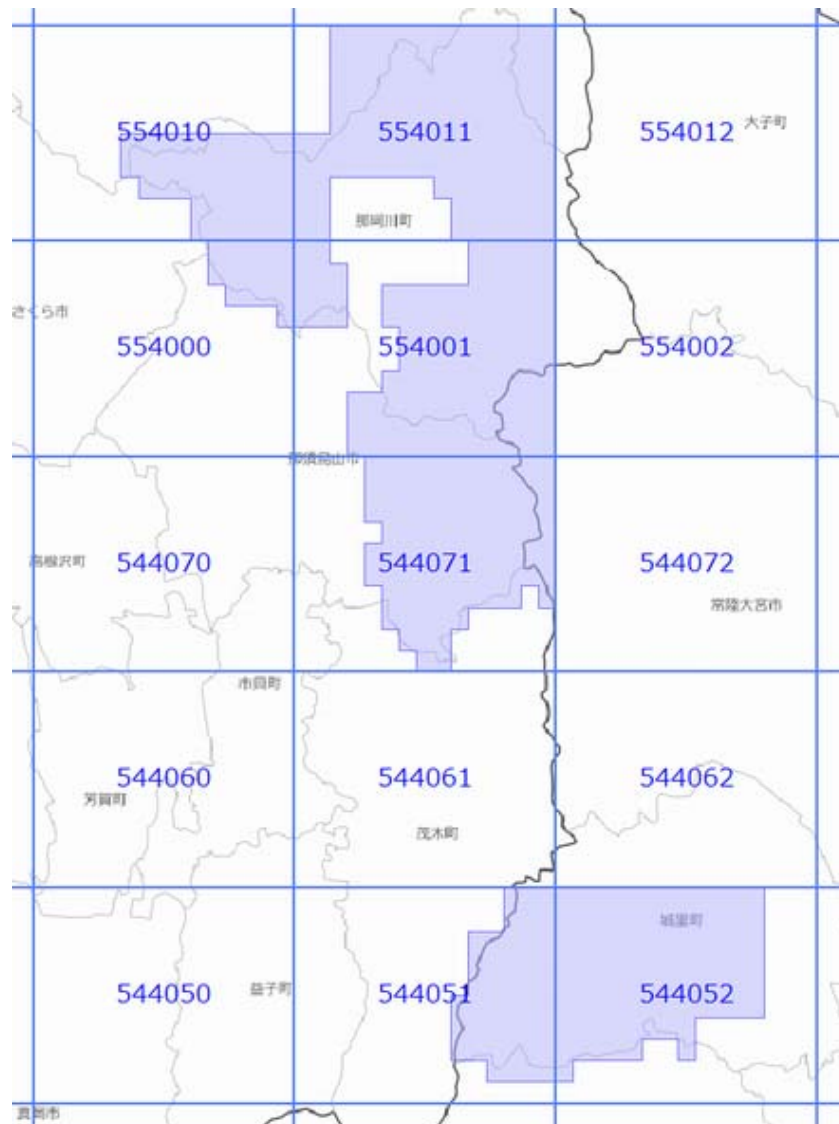
-  : 概ねの更新範囲
-  : 2次メッシュ番号



使用した原典資料	原典資料の測量年月
数値写真 (大仙地区)	平成28年7月撮影



面的更新による概ねの更新範囲 (平成29年12月7日更新)

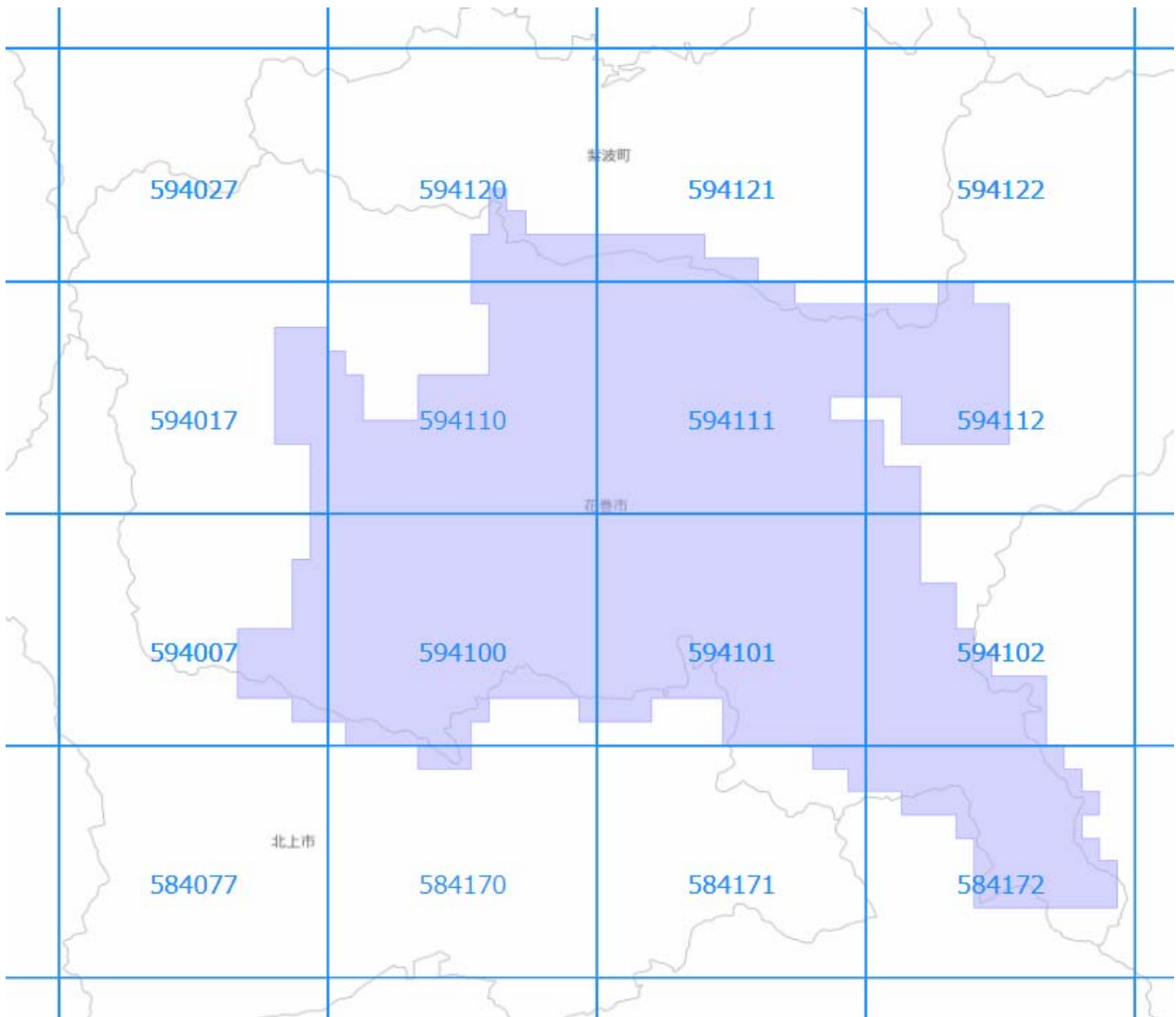
-  : 概ねの更新範囲
-  : 2次メッシュ番号



使用した原典資料	原典資料の測量年月
数値写真 (那珂川・城里地区)	平成28年11月撮影



面的更新による概ねの更新範囲 (平成29年12月7日更新)

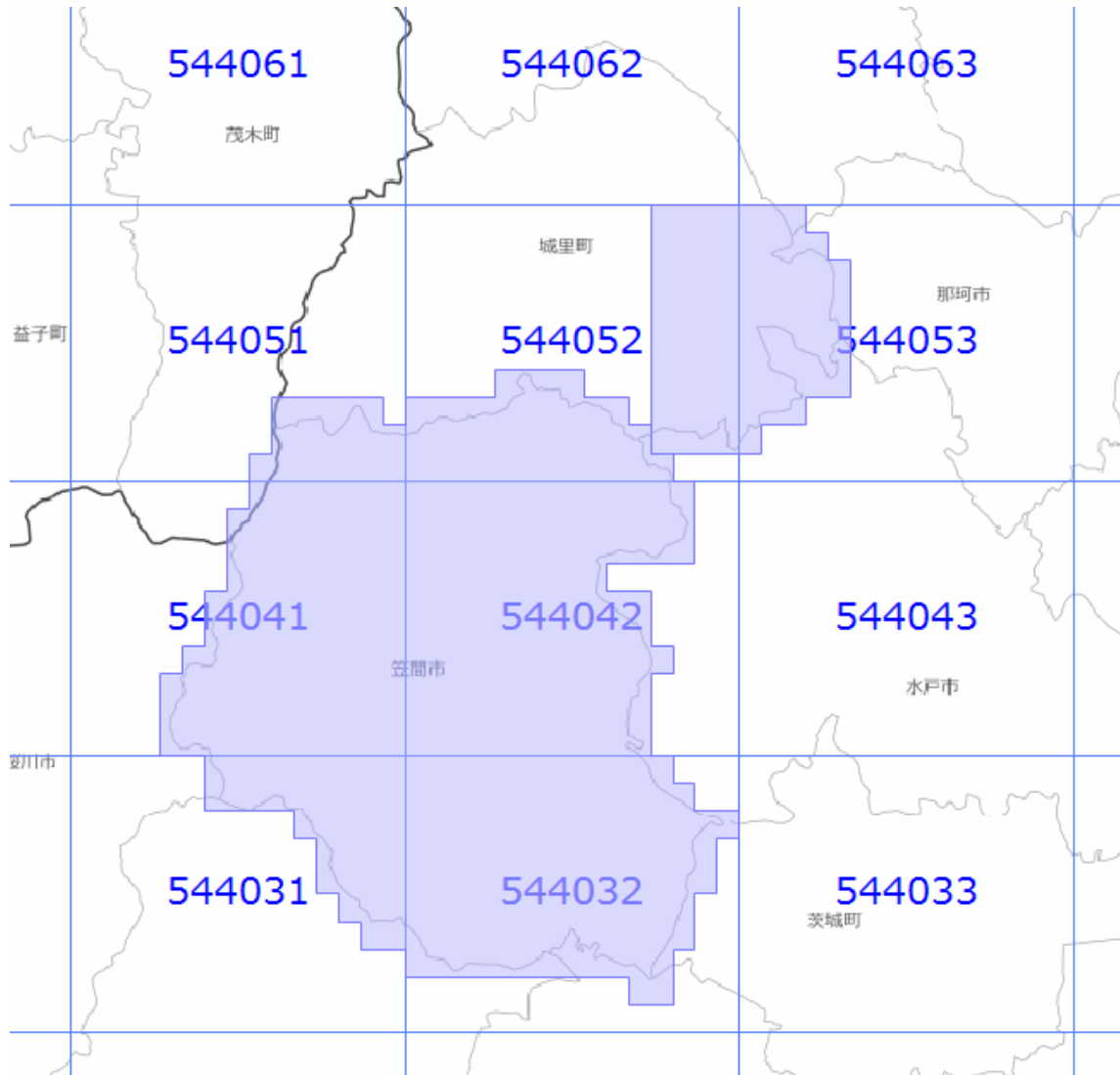
-  : 概ねの更新範囲
-  : 2次メッシュ番号



使用した原典資料	原典資料の測量年月
都市計画基図（花巻市）	平成27年9月～平成28年2月



面的更新による概ねの更新範囲 (平成29年12月7日更新)

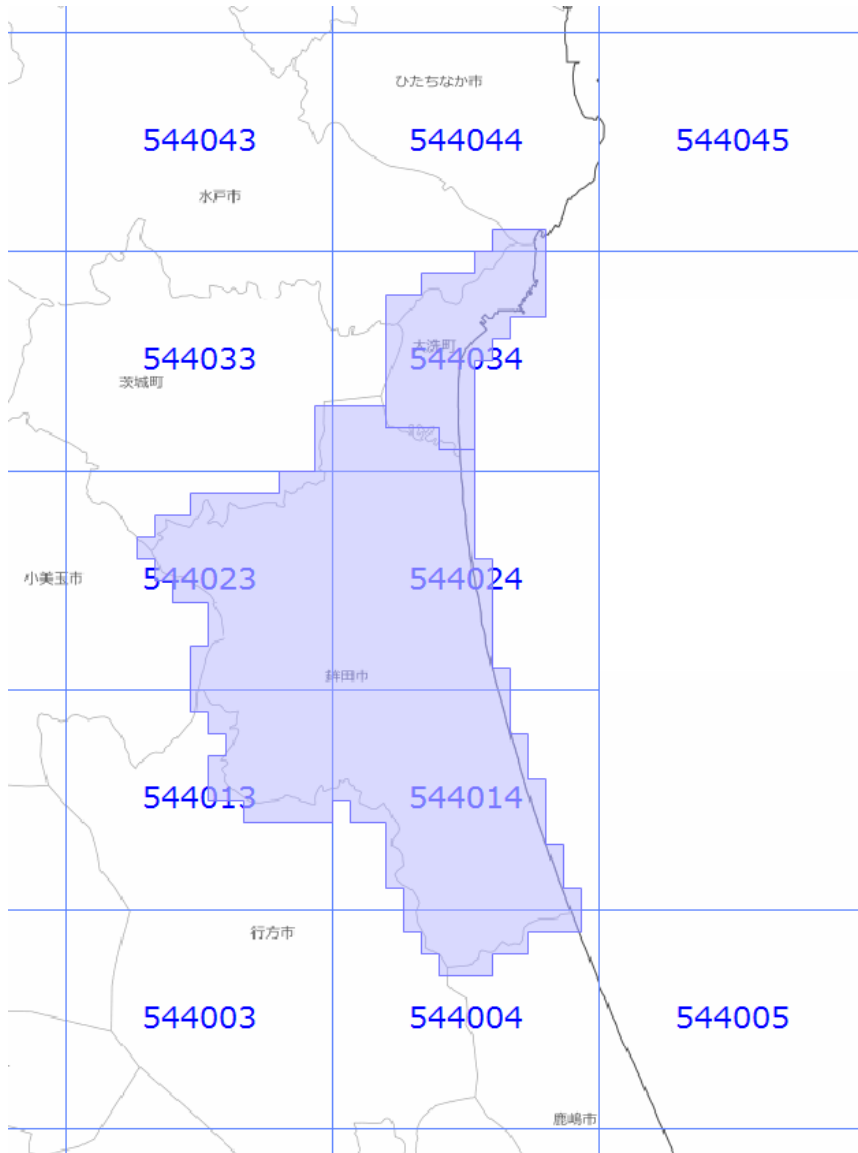
 : 概ねの更新範囲
 : 2次メッシュ番号



使用した原典資料	原典資料の測量年月
都市計画基図 (笠間市)	平成27年6月～平成28年3月
都市計画基図 (城里町)	平成27年7月～平成28年3月

面的更新による概ねの更新範囲 (平成29年12月7日更新)

-  : 概ねの更新範囲
-  : 2次メッシュ番号



使用した原典資料	原典資料の測量年月
都市計画基図（鉾田市）	平成25年7月～平成28年2月
都市計画基図（大洗町）	平成27年7月～平成28年3月