

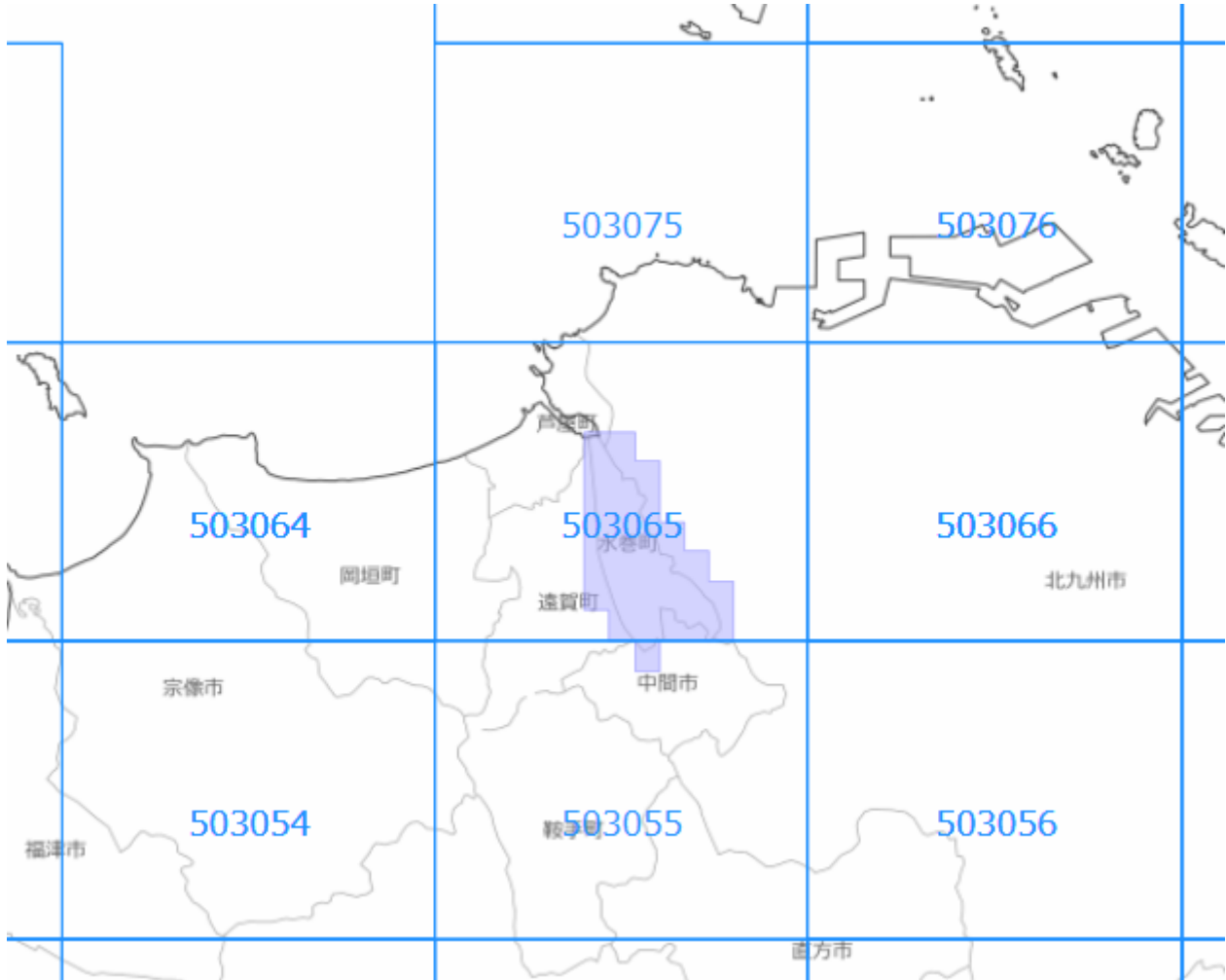


面的更新による概ねの更新範囲 (平成29年10月19日更新)

 : 概ねの更新範囲
 : 2次メッシュ番号



使用した原典資料

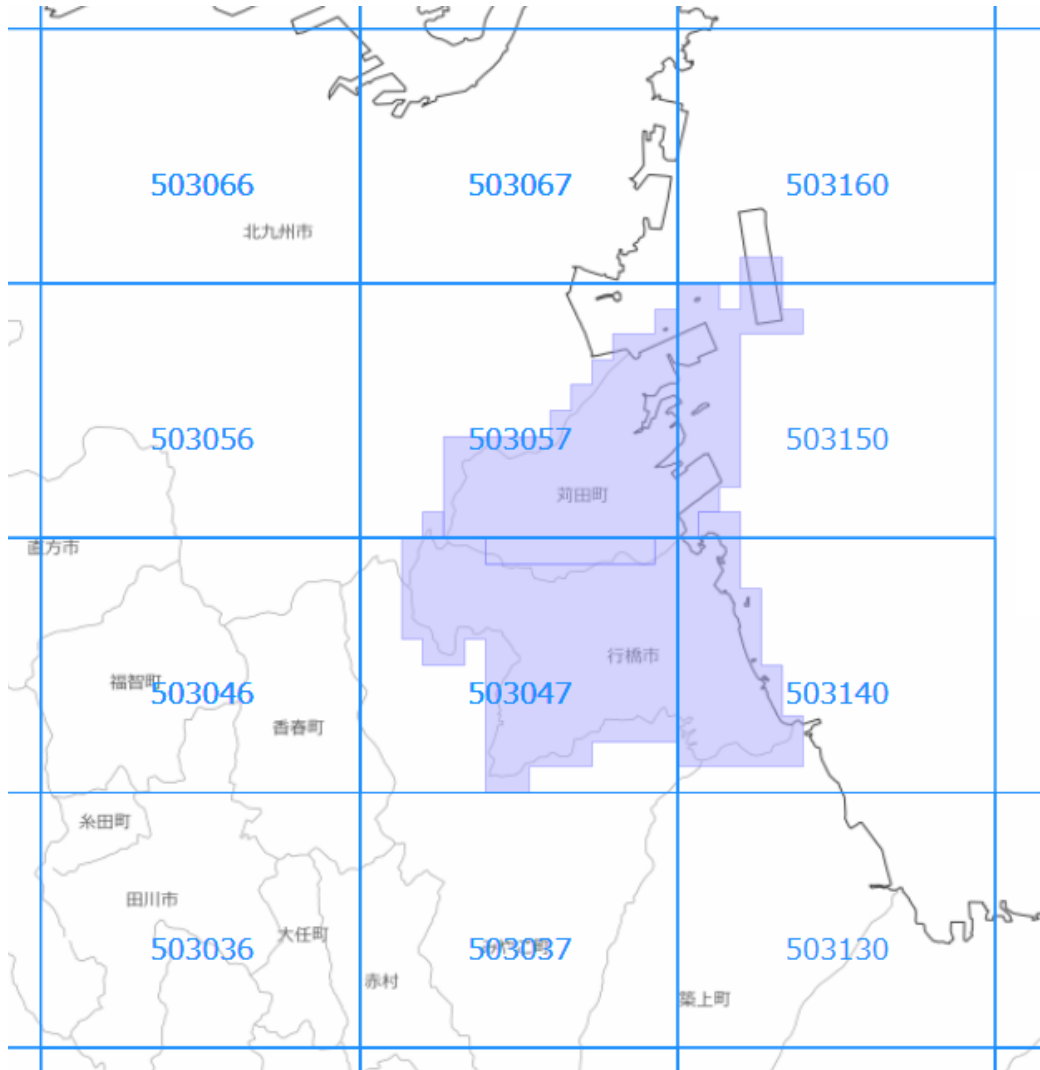
原典資料の測量年月

都市計画基図 (水巻町)

平成26年11月～平成27年8月



面的更新による概ねの更新範囲 (平成29年10月19日更新)

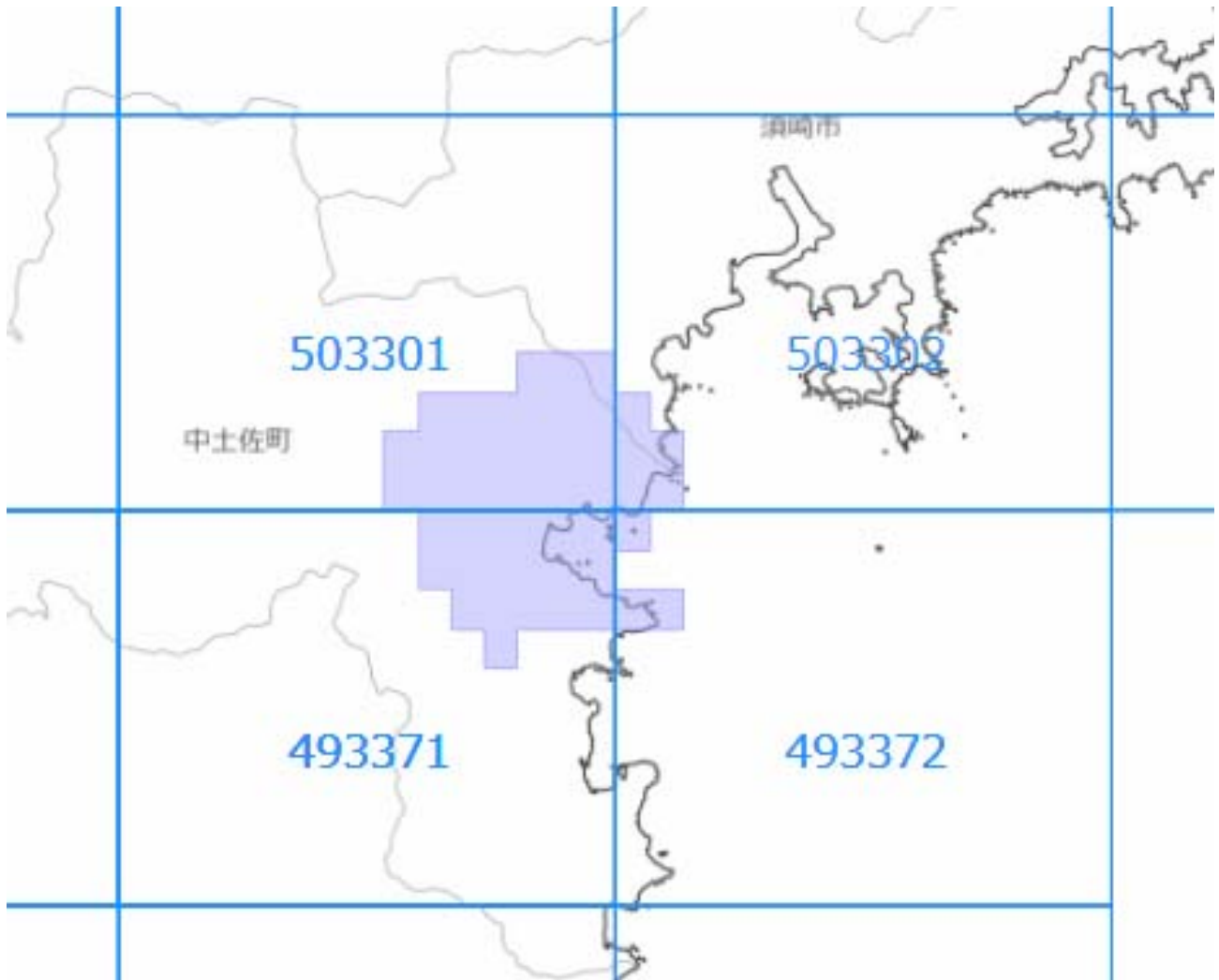
- : 概ねの更新範囲
- oooo : 2次メッシュ番号



使用した原典資料	原典資料の測量年月
都市計画基図 (行橋市)	平成27年5月～平成28年3月
都市計画基図 (苅田町)	平成27年7月～平成28年3月



面的更新による概ねの更新範囲 (平成29年10月19日更新)

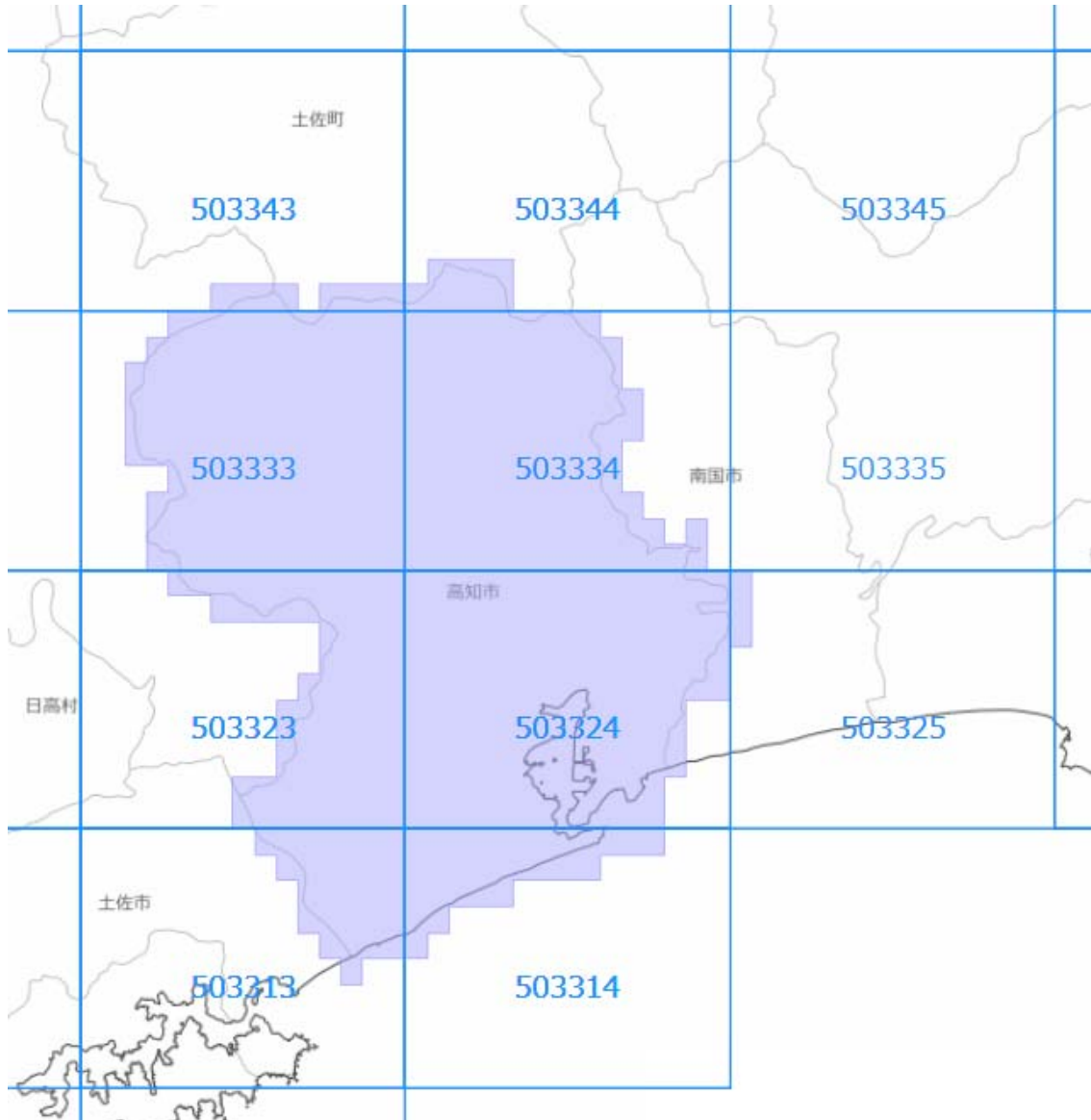
-  : 概ねの更新範囲
-  : 2次メッシュ番号



使用した原典資料	原典資料の測量年月
都市計画基図 (中土佐町)	平成27年9月～平成28年3月



面的更新による概ねの更新範囲 (平成29年10月19日更新)

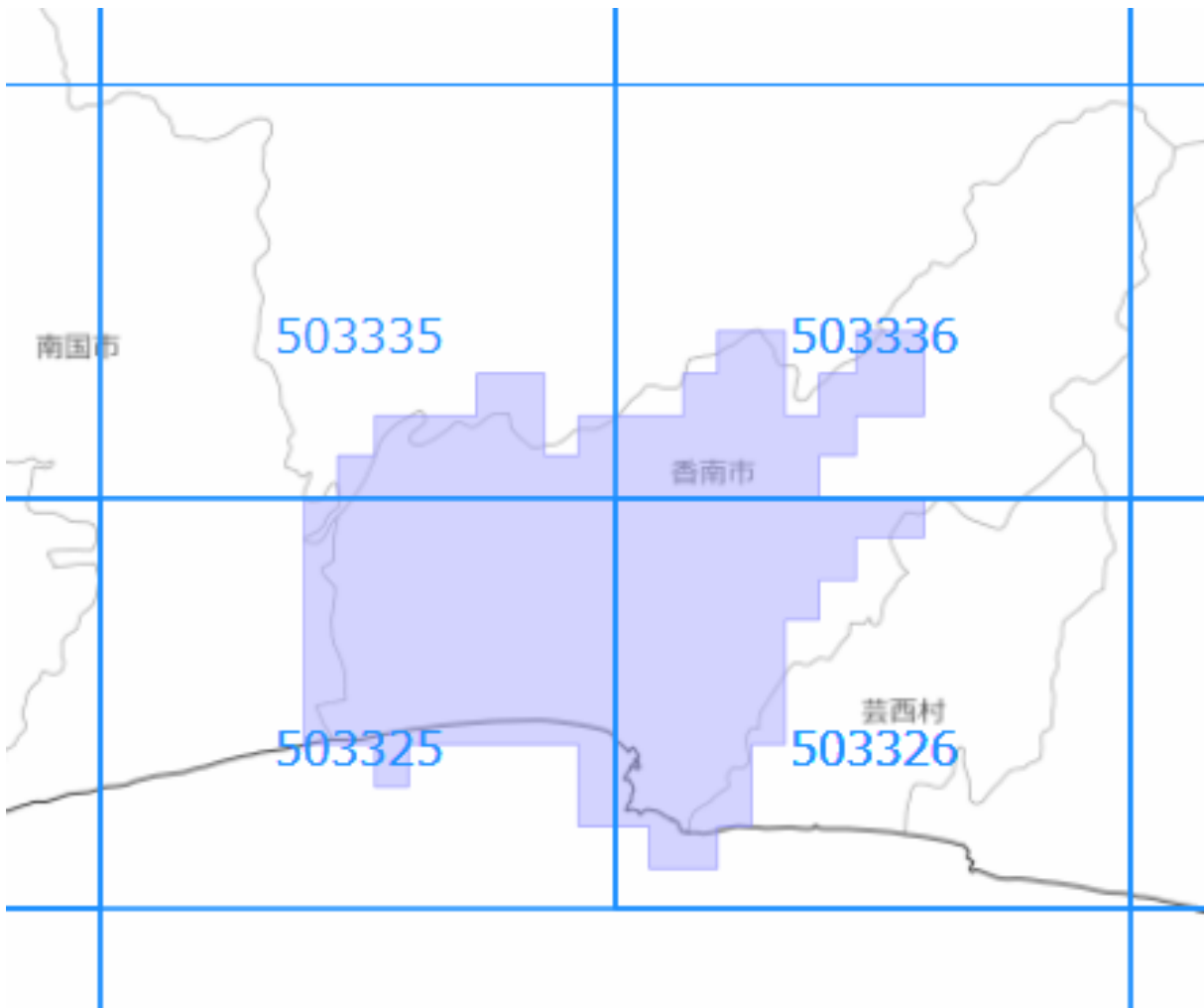
-  : 概ねの更新範囲
-  : 2次メッシュ番号



使用した原典資料	原典資料の測量年月
都市計画基図 (高知市)	平成27年4月～平成28年3月

面的更新による概ねの更新範囲 (平成29年10月19日更新)

-  : 概ねの更新範囲
-  : 2次メッシュ番号



使用した原典資料	原典資料の測量年月
都市計画基図 (香南市)	平成27年10月～平成28年3月