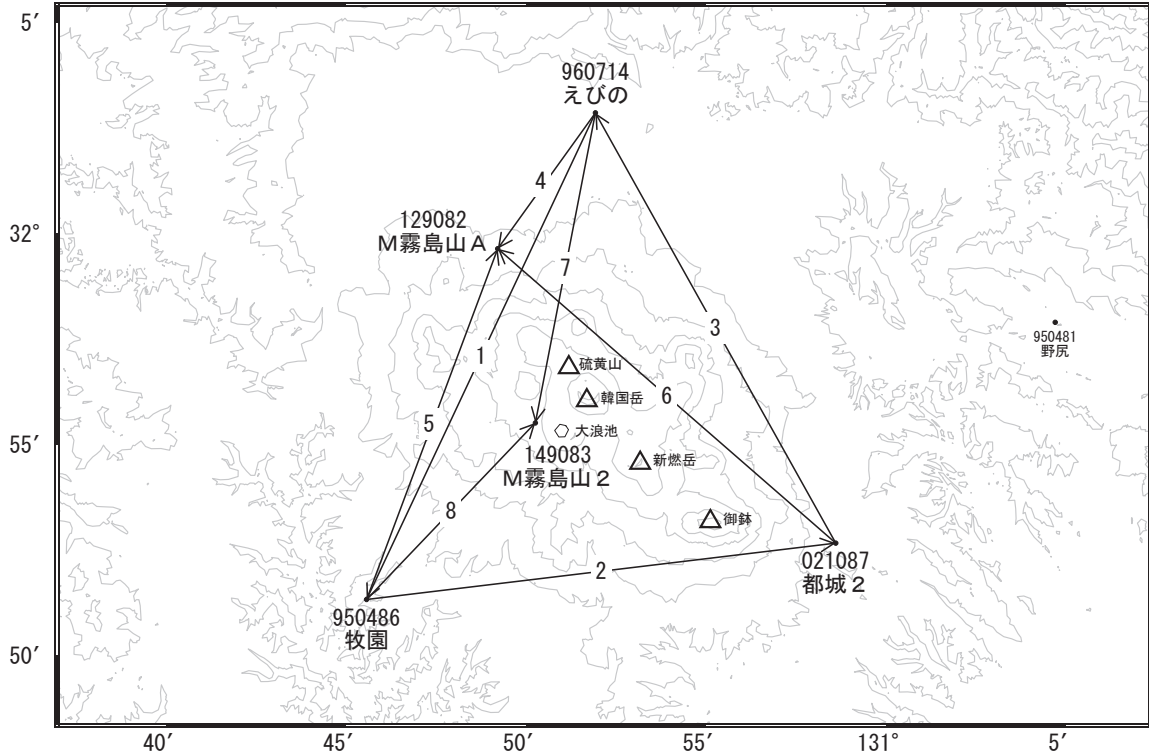


# 霧島山周辺の地殻変動

—GEONET(電子基準点等)による連続観測結果—

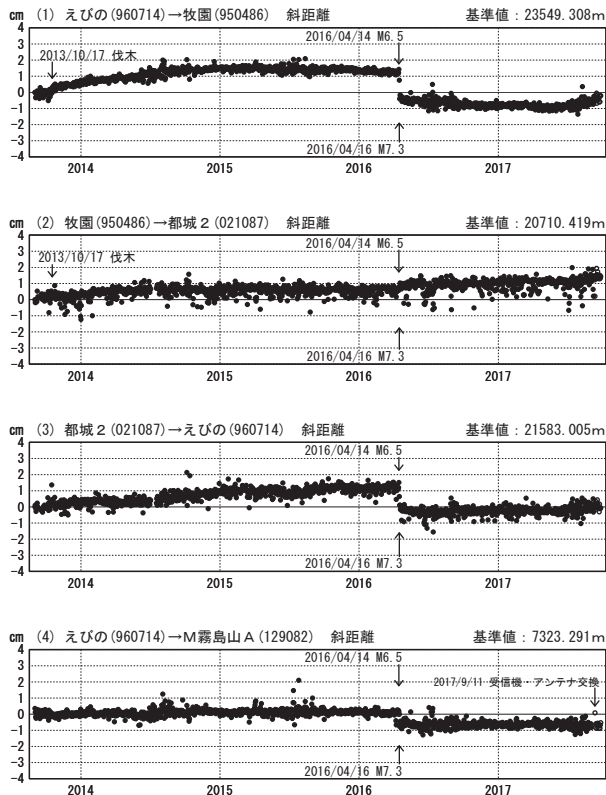
2017年7月頃から霧島山を挟む基線で伸びの傾向が見られています。

霧島山周辺 GNSS連続観測基線図



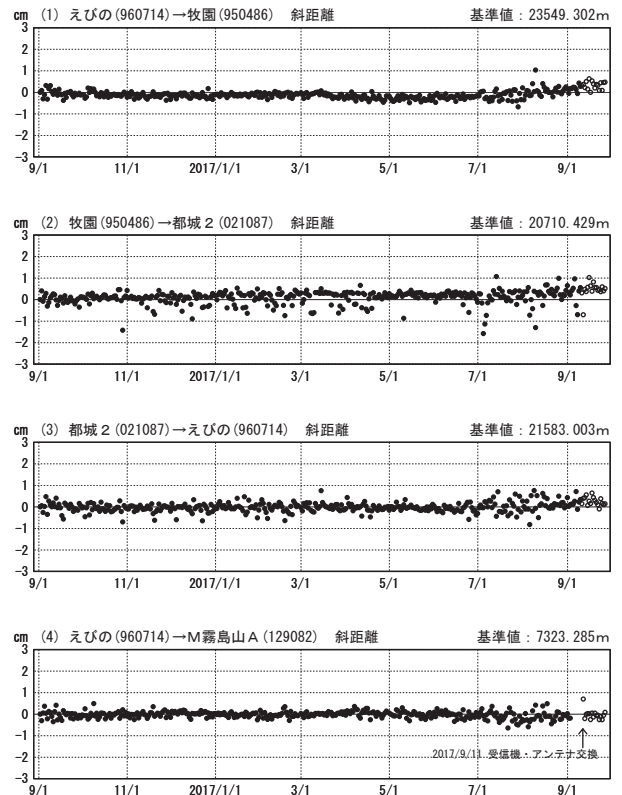
基線変化グラフ

期間: 2013/09/01~2017/09/26 JST



基線変化グラフ

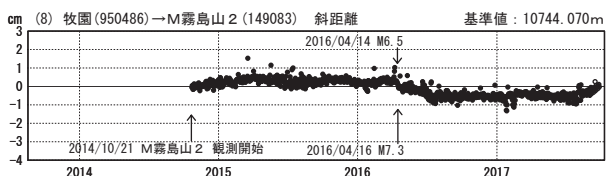
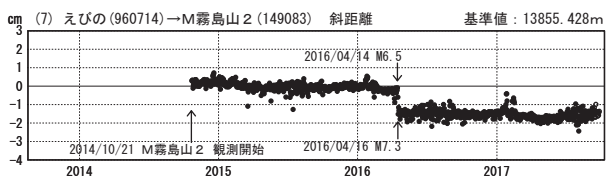
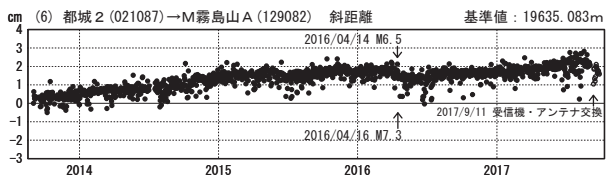
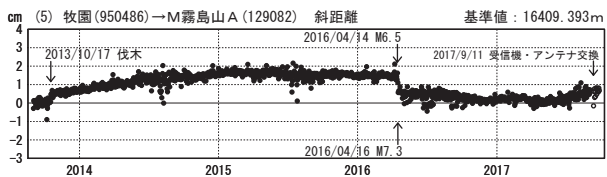
期間: 2016/09/01~2017/09/26 JST



●—[F3:最終解] ○—[R3:速報解]

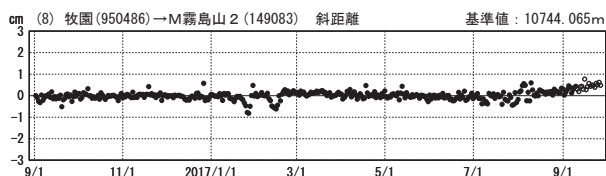
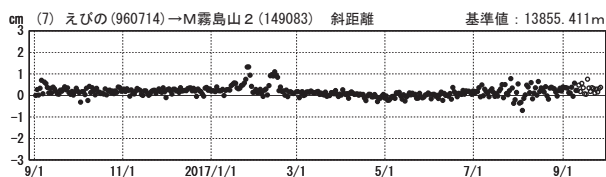
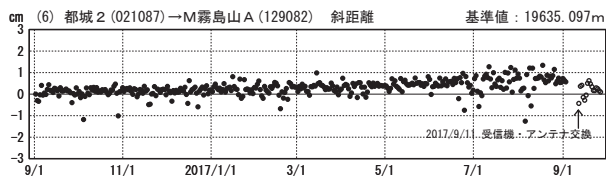
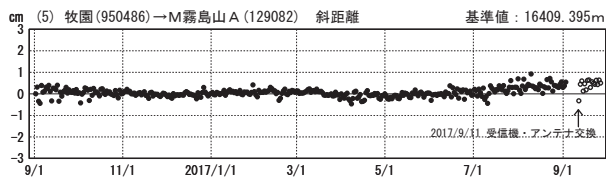
### 基線変化グラフ

期間：2013/09/01～2017/09/26 JST



### 基線変化グラフ

期間：2016/09/01～2017/09/26 JST

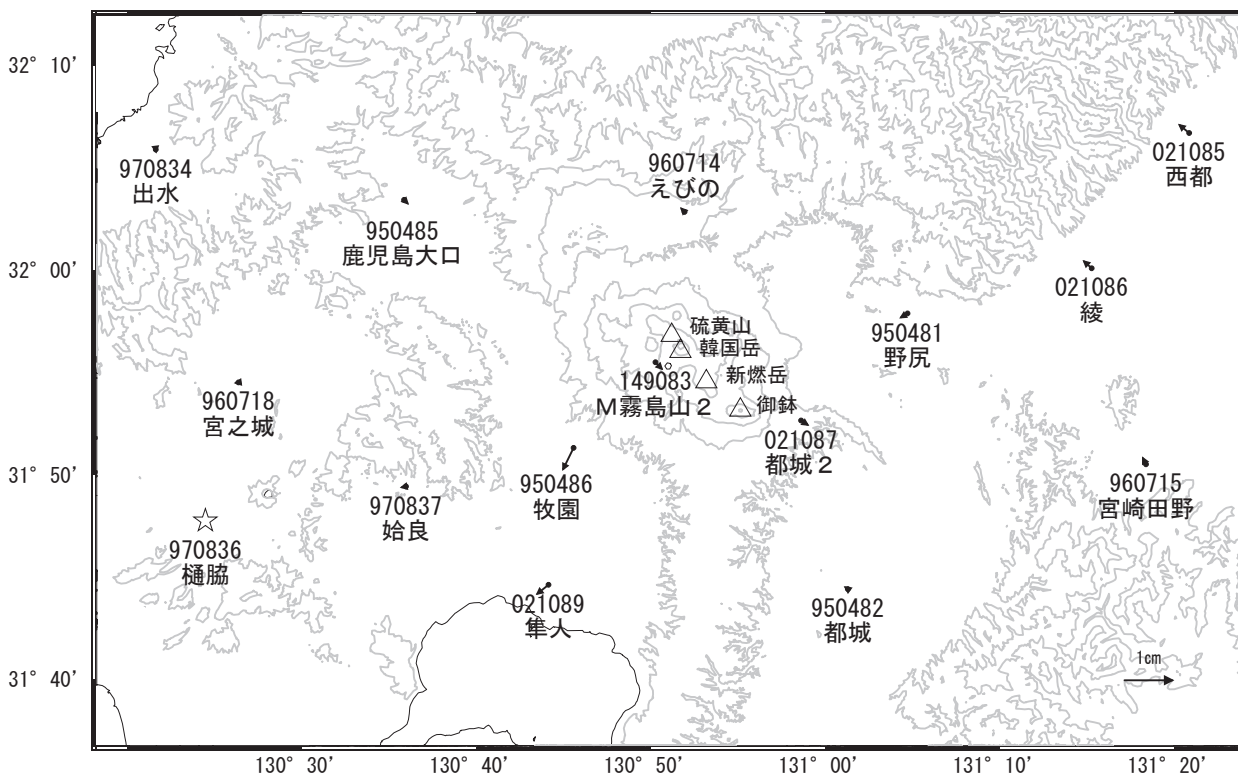


●—[F3:最終解] ○—[R3:速報解]

国土地理院

### 地殻変動(2017年6月～2017年9月)

基準期間：2017/06/17～2017/06/26[F3:最終解]  
比較期間：2017/09/17～2017/09/26[R3:速報解]



☆ 固定局: 樋脇 (970836)

国土地理院