
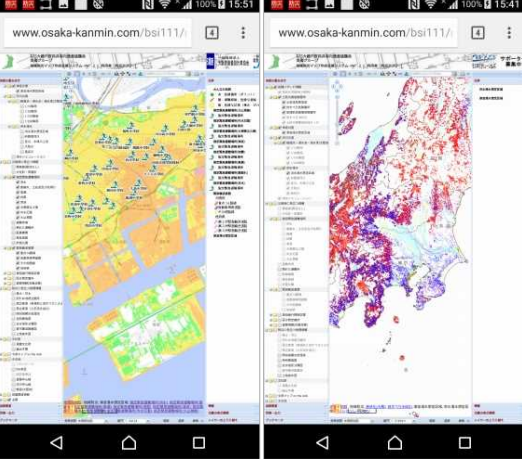


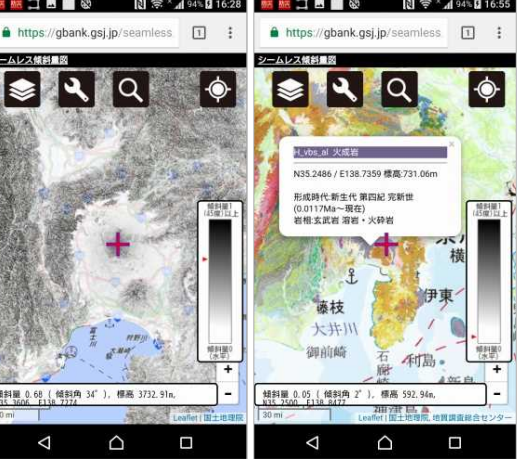


審査の対象となったその他の防災アプリケーションの概要一覧

アプリ名	2 日本全国避難マップ	3 日本観光スポット	4 災害情報及び災害時交通規制情報表示システム	5 『ココダヨ』	8 佐高防災アプリ
サービス概要	オープンデータを用いて、都道府県ごとに避難マップを閲覧できるアプリです。GPSで現在地を把握し、最寄りの避難所はどこか、視覚的に分かるようにしたほか、目的の避難所までのルート検索機能も搭載されています。	国土数値情報に公開された観光資源データを利用して、各観光スポットを地図で確認できます。またハザードマップも表示できるから、旅行中の安全確認にもお役立ちます。	災害時に被災状況（浸水地域 県市町村等の交通規制等）を入力・一般の利用者が閲覧可能とするシステム	『ココダヨ』は家族の安心をささえる、絆アプリです。緊急地震速報に連動して家族の直近の居場所を共有します。また簡単な操作で現在の居場所を確認できるので、高齢者や児童の日常的な見守りにも活用できます。	宮崎市民が災害に対する心構えを持ち、災害発生時の安全確保や救助活動を補助することを目的としたアプリであり、災害前の対策や災害発生時の救助活動（瓦礫で埋まって助けを呼ぶときなど）での利用を想定しています。
イメージ					
アプリ種別・OS等	〈Webアプリ〉 WEBアプリであるため、特に制限はありません。 〈参考〉対象OS (Windows, Mac, Android, iOS) 対象ブラウザ (Google Chrome, Internet Explorer, Safari, FireFox, Edge等)	〈iOS・Androidアプリ〉 Androidの場合には、Android4.03以上。 iOSの場合には、iOS8.2以上。	〈Webアプリ〉 PC版 推奨ブラウザ: Chrome, Safari 最新版, Edge, Internet Explorer 11 以降 Android スマートフォン/タブレット 推奨環境: Android4.4 以降 iPhone/iPad 推奨環境: iOS9.0 以降のiPhone (4S 以降)、iPad (2 以降)、iPad Air、iPad mini	〈Androidアプリ〉 Android 4.0.3 以上 (iPhone 版もごさいますが、こちらは地理院地図を使用していないため、Android版のみとさせていただきます)	〈Android専用アプリ〉 Android4.4以上

アプリ名	12 防災タウンページアプリ	13 継続的な防災教育を支援するツール (地域防災マップ作成支援システム Ver.2)	15 防災教育ガイドアプリ-ココだけタイムライン-	18 逃げログ	21 シームレス傾斜量図
サービス概要	「手のひらから、小さな防災」をキーワードに、日常生活での事前防災に役立つ様々なコンテンツを備えています。全国に電話帳とセットで配布している「防災タウンページ」のデジタル版となります。	子供たちが地域の危険箇所、避難経路を入力した後、ハザードマップを重ね合わせ、クラスのみならず議論し、住んでいる地域の危険性を学ぶことを目的としている。	大規模水害のタイムラインを活用し、利用者に避難行動を促す具体的な防災情報を提供する学習アプリです。現在位置や利用者が登録した地域の避難情報を提供し、気象庁提供の気象情報をPUSH通知する機能を有しています。	本アプリは平時の避難訓練時や自主訓練時にその移動軌跡を記録するアプリである。また、移動中にメモや写真を残すことができ、後で確認することができる。	日本全国のあらゆる場所の傾斜量図や陰影起伏図を表示するウェブアプリです。画面中心位置の傾斜量が瞬時にわかりやすく表現されます。描画色や陰影起伏図の光源設定などを変更しながら利用することができます。
イメージ					
アプリ種別・OS等	〈iOS・Androidアプリ〉 iOS 7.0 - 10.0 Android™ Ver 4.0 - 7.0	〈Webアプリ〉 Webブラウザ (IE11, Edge, firefox, chrome 確認済) ・できるだけ大きな画面のデバイスの利用を推奨	〈Web・iOS・Androidアプリ〉 WEBブラウザ (Safari, Google Chrome等) Android (6.x 以上) iOS (8.x 以上)	〈Android専用アプリ〉 Android4.2 以上 Googlechrome インストール必須	〈Webアプリ〉 HTML5が利用できるウェブブラウザ