

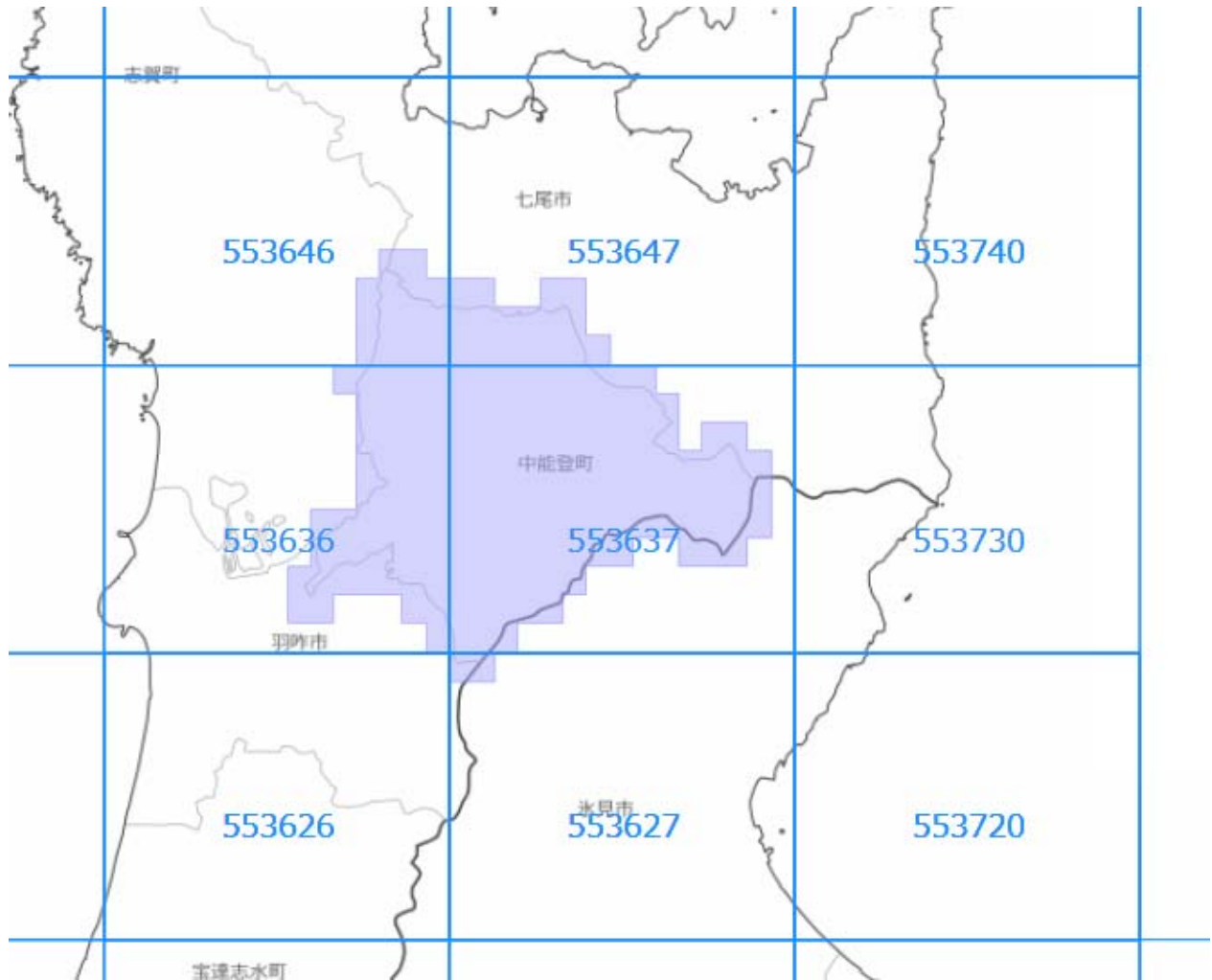


面的更新による概ねの更新範囲 (平成29年9月10日更新)

-  : 概ねの更新範囲
-  : 2次メッシュ番号





使用した原典資料

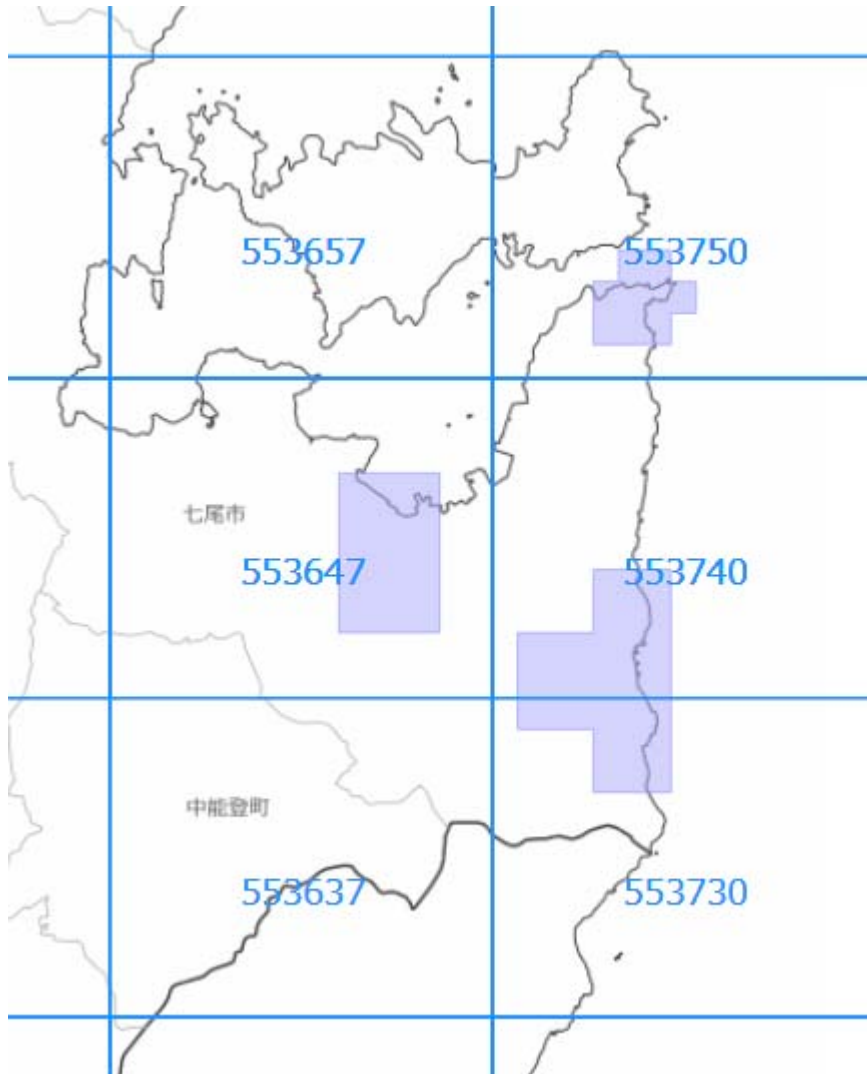
原典資料の測量年月

都市計画基図（中能登町）

平成25年11月～平成27年3月

面的更新による概ねの更新範囲 (平成29年9月10日更新)

-  : 概ねの更新範囲
-  : 2次メッシュ番号





使用した原典資料

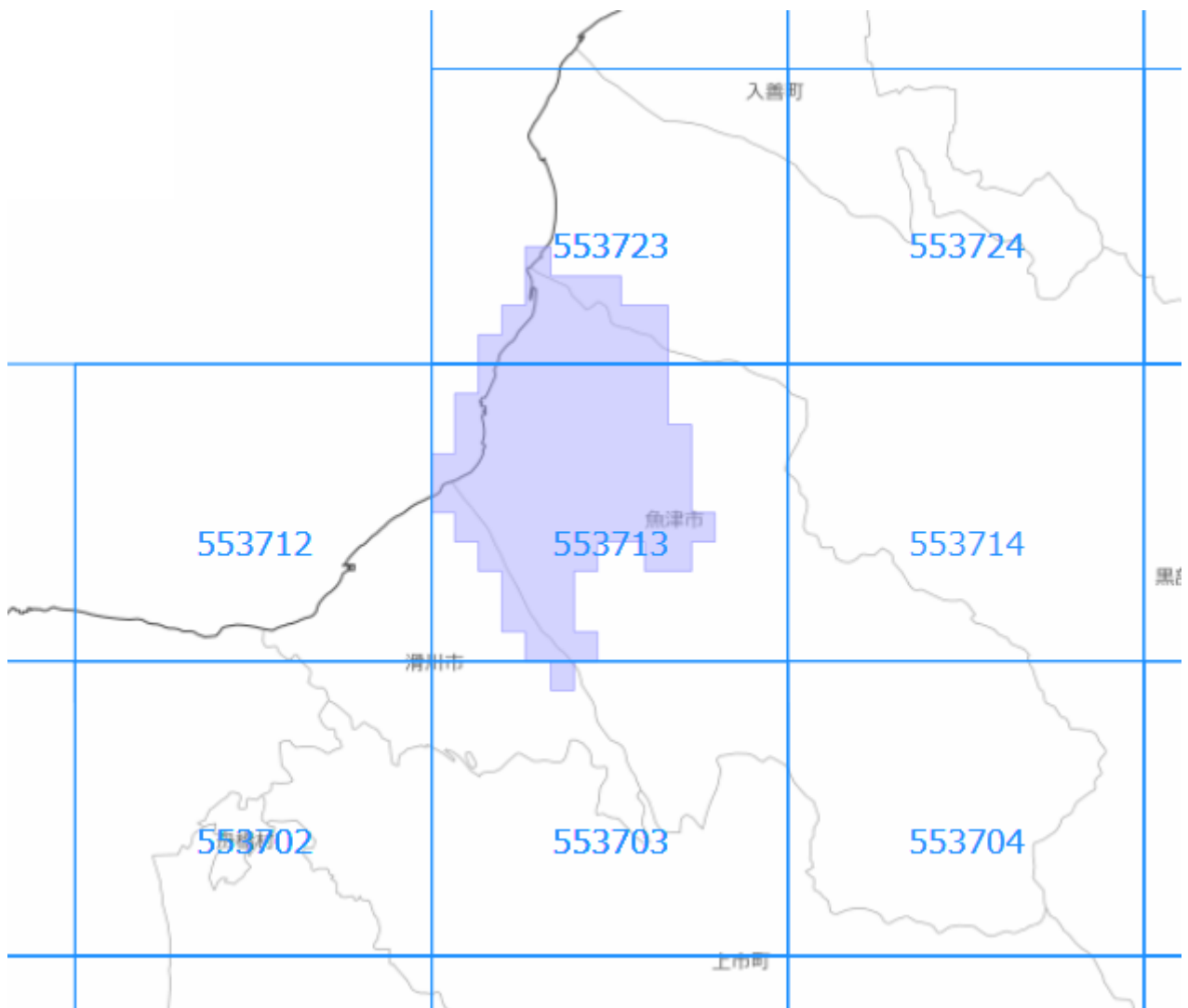
都市計画基図（七尾市）

原典資料の測量年月

平成27年2月～平成27年3月

面的更新による概ねの更新範囲 (平成29年9月10日更新)

-  : 概ねの更新範囲
-  : 2次メッシュ番号



使用した原典資料	原典資料の測量年月
都市計画基図 (魚津市)	平成27年8月～平成28年3月