

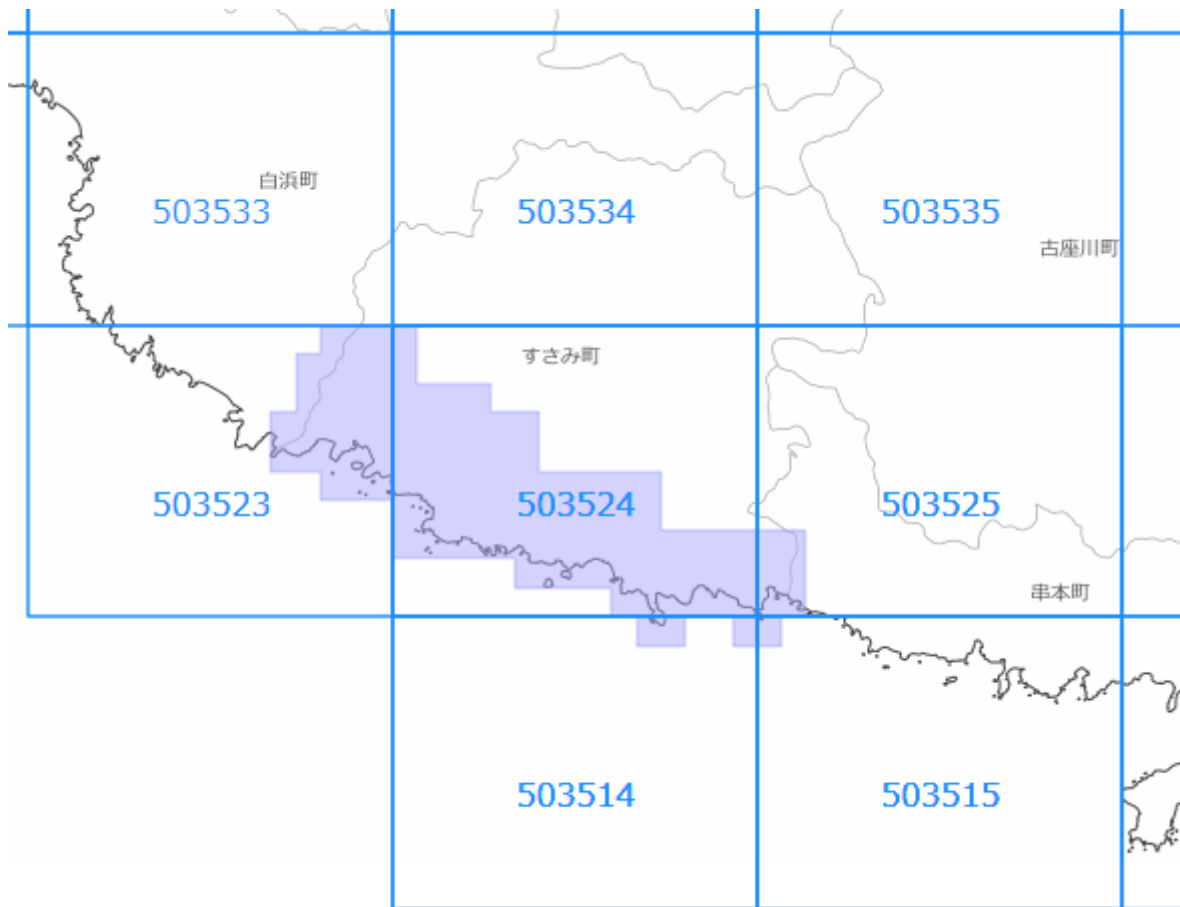




面的更新による概ねの更新範囲 (平成29年4月20日更新)

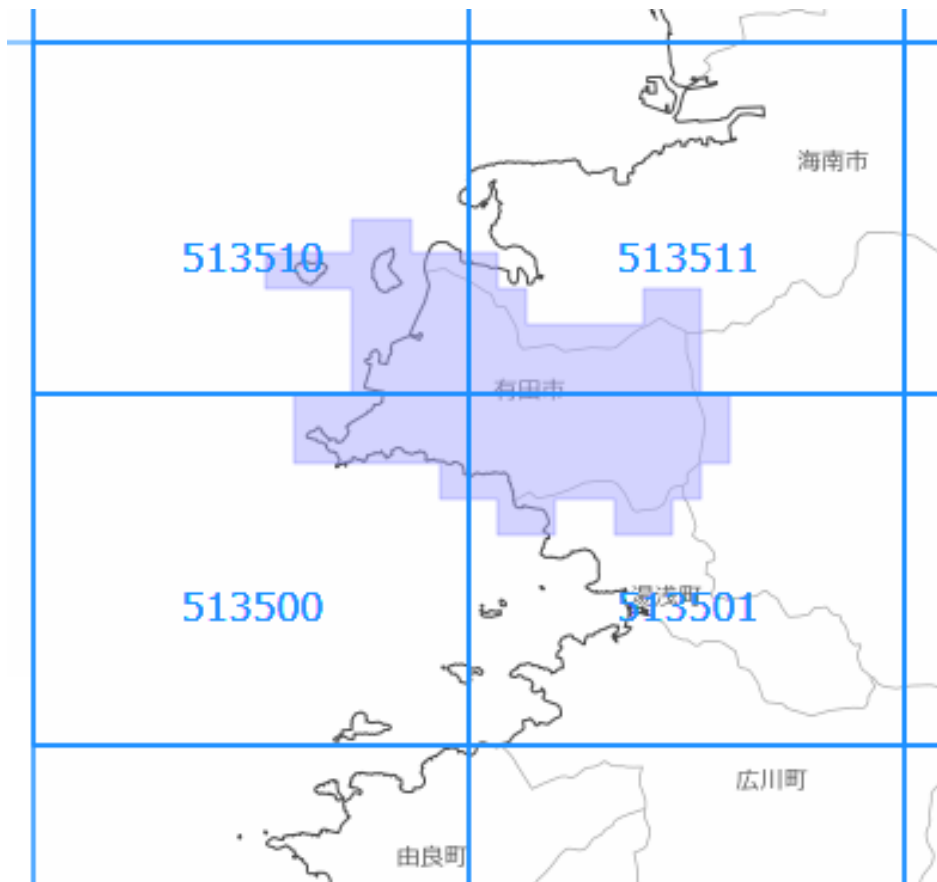
-  : 概ねの更新範囲
-  : 2次メッシュ番号



使用した原典資料	原典資料の測量年月
都市計画基図 (すさみ町)	平成27年7月～平成29年3月



面的更新による概ねの更新範囲 (平成29年4月20日更新)

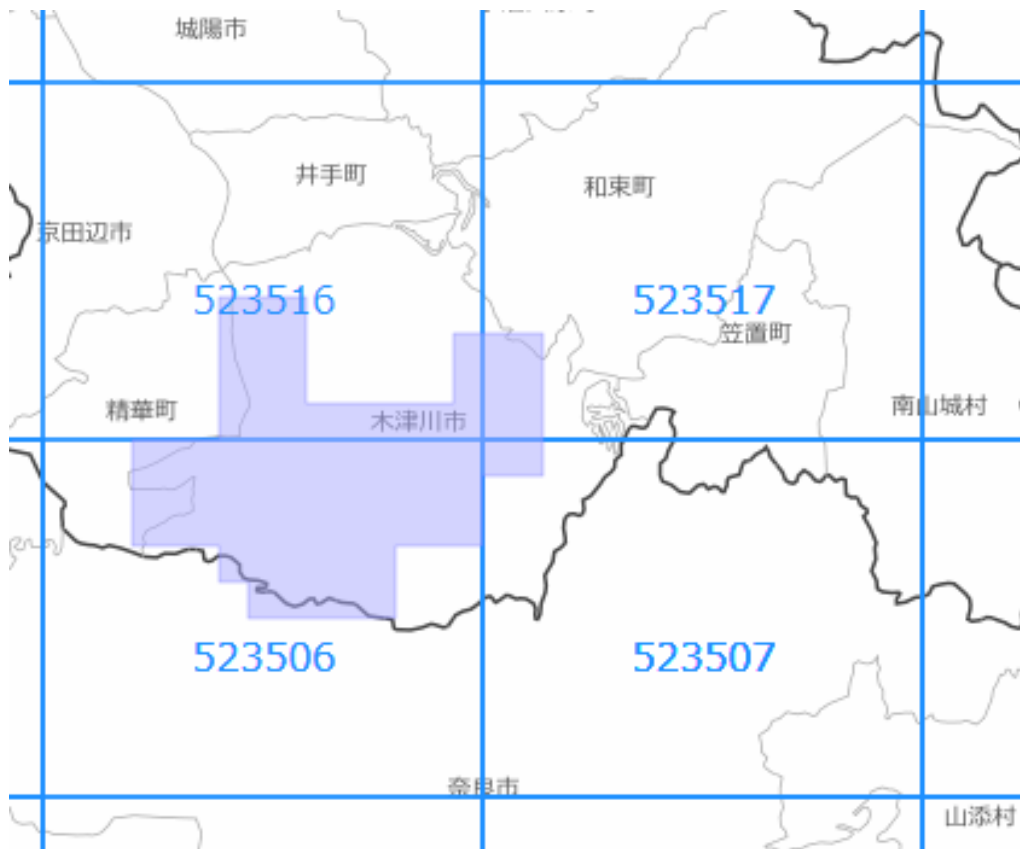
-  : 概ねの更新範囲
-  : 2次メッシュ番号



使用した原典資料	原典資料の測量年月
都市計画基図（有田市）	平成27年12月～平成27年12月



面的更新による概ねの更新範囲 (平成29年4月20日更新)

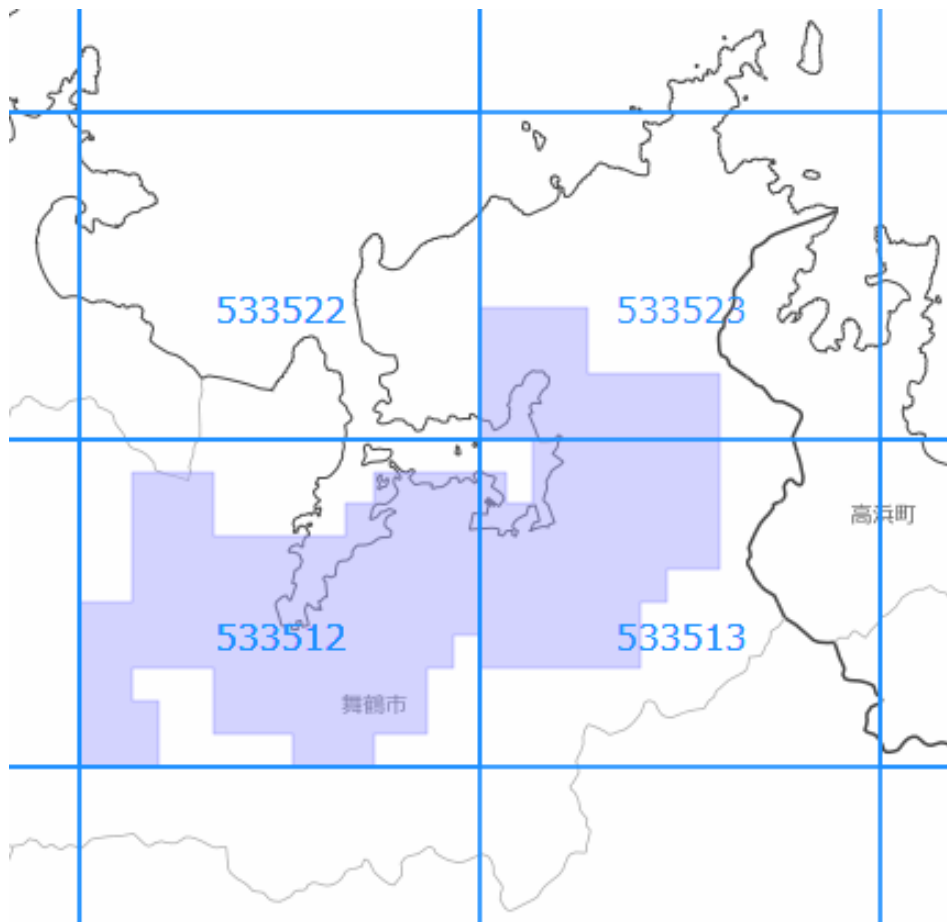
-  : 概ねの更新範囲
-  : 2次メッシュ番号



使用した原典資料	原典資料の測量年月
数値地形図 (木津川市)	平成27年1月～平成27年3月

面的更新による概ねの更新範囲 (平成29年4月20日更新)

-  : 概ねの更新範囲
-  : 2次メッシュ番号



使用した原典資料	原典資料の測量年月
都市計画基図（舞鶴市）	平成26年8月～平成26年12月