

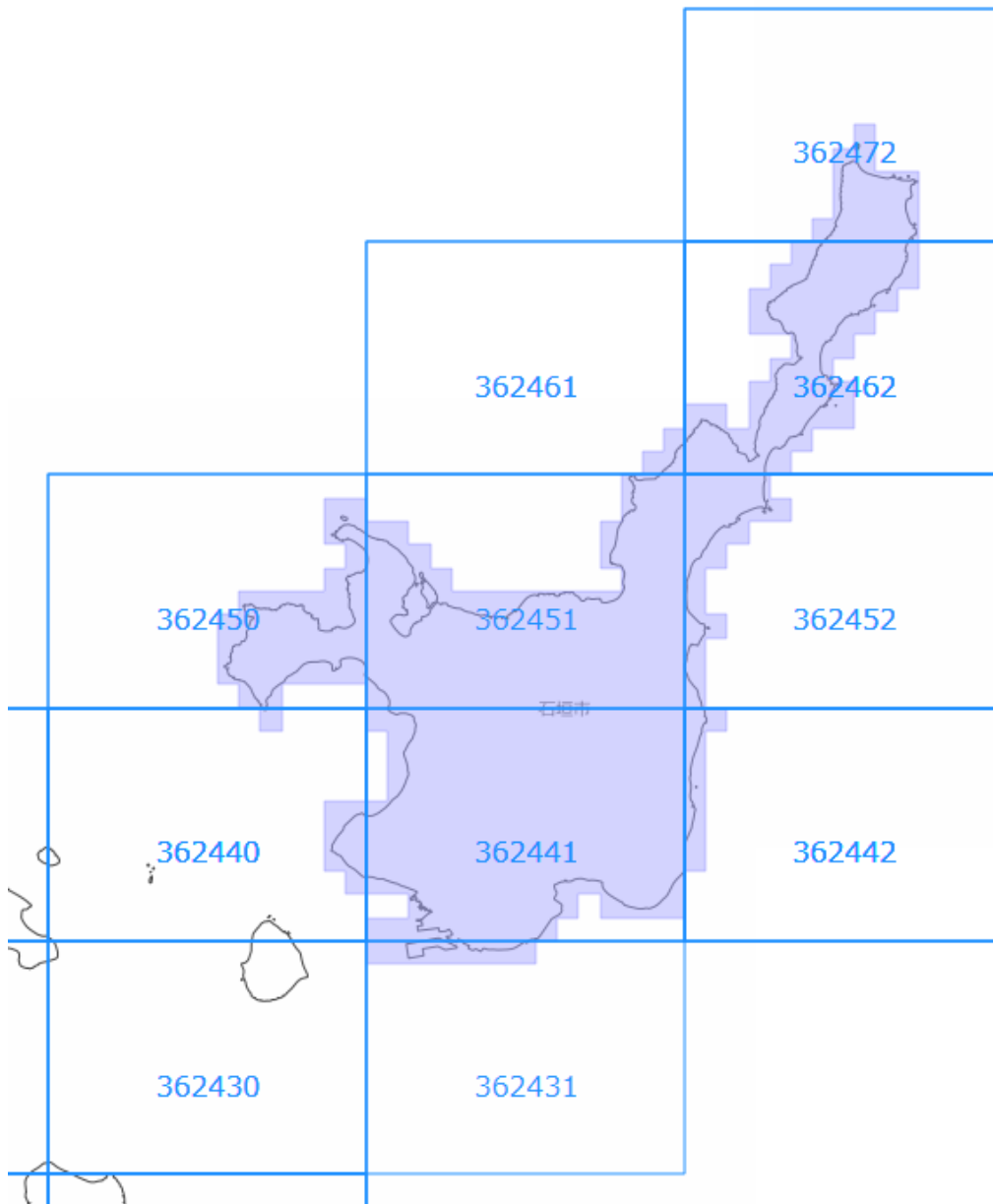




# 面的更新による概ねの更新範囲 (平成29年 2月26日更新)

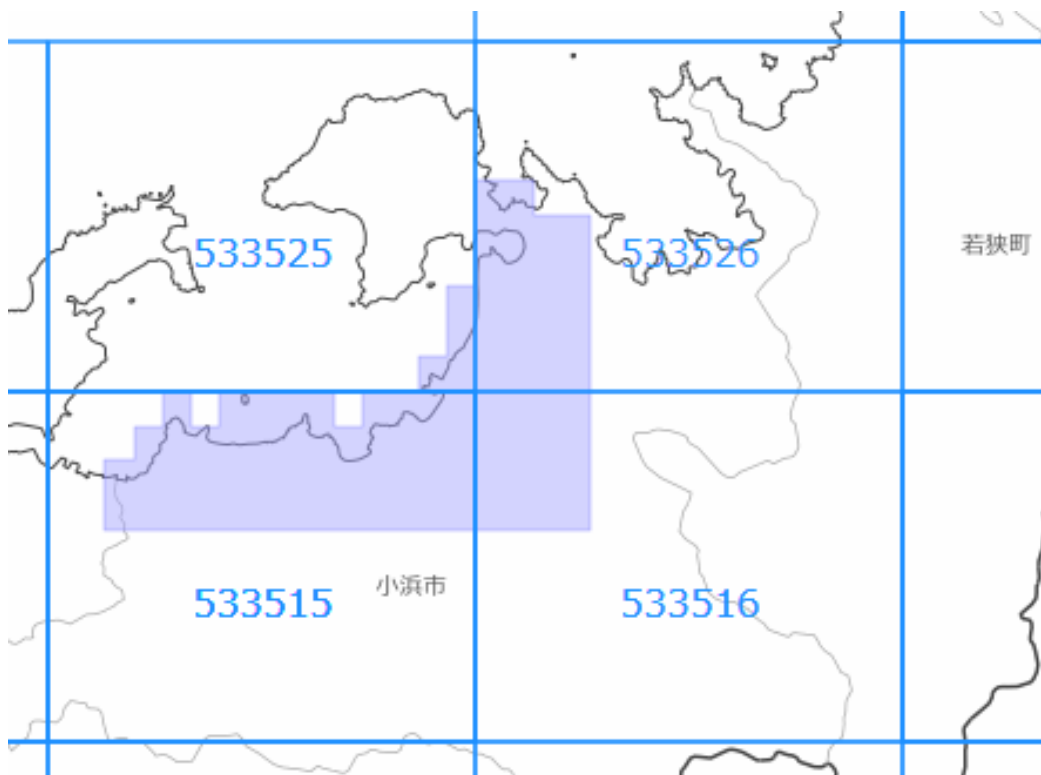
 : 概ねの更新範囲  
 : 2次メッシュ番号



使用した原典資料	原典資料の測量年月
数値写真 (石垣島地区)	平成27年4月撮影



# 面的更新による概ねの更新範囲 (平成29年 2月26日更新)

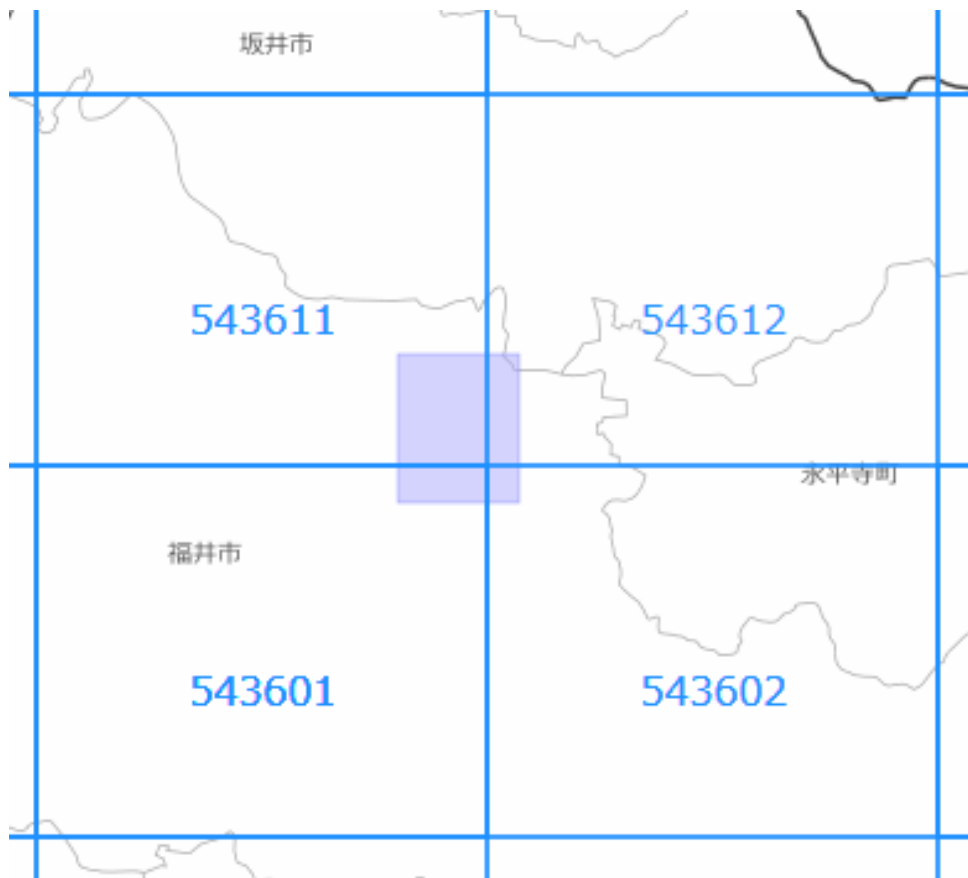
-  : 概ねの更新範囲
-  : 2次メッシュ番号



使用した原典資料	原典資料の測量年月
都市計画基図 (小浜市)	平成27年7月～平成27年12月



# 面的更新による概ねの更新範囲 (平成29年 2月26日更新)

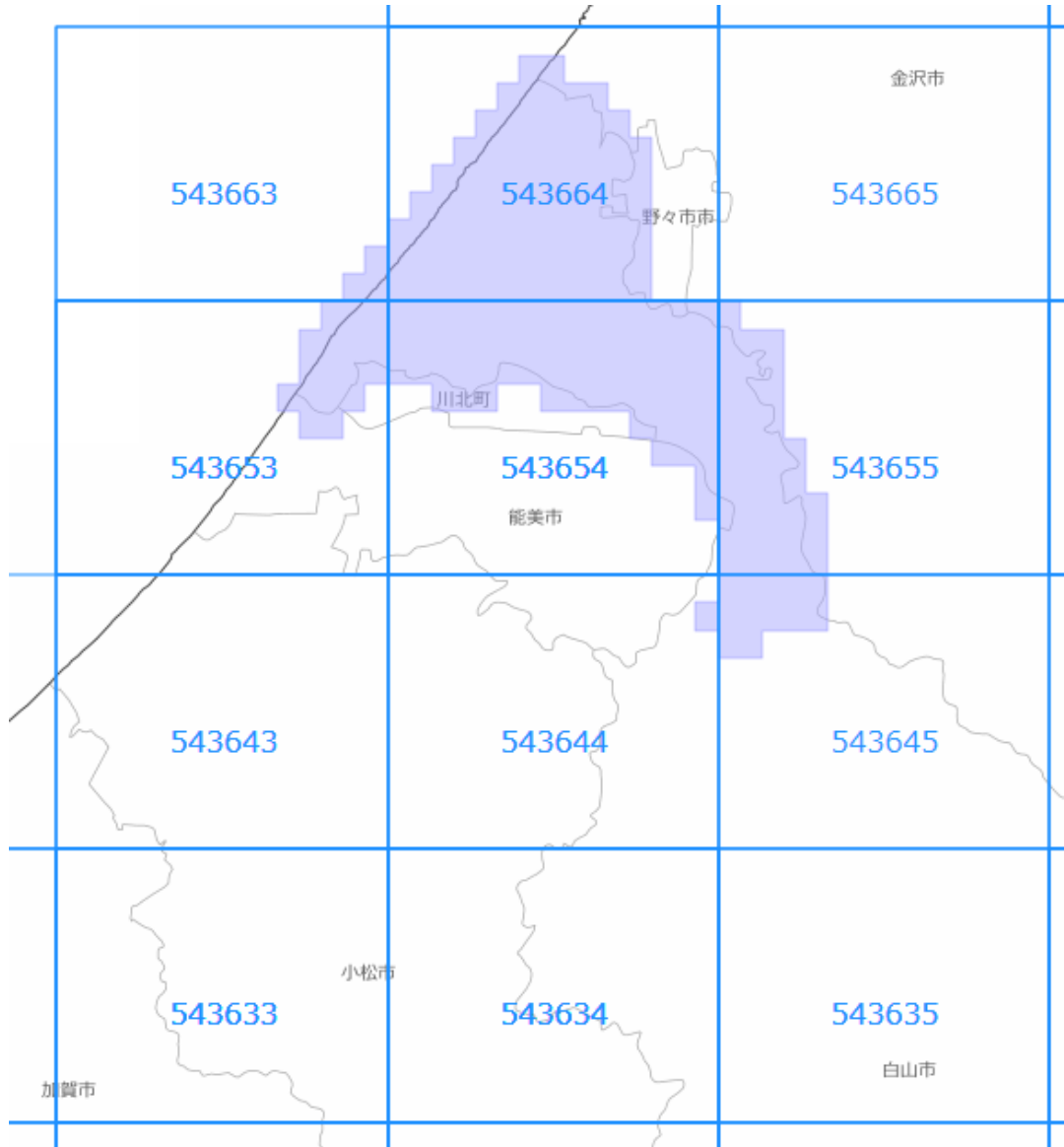
-  : 概ねの更新範囲
-  : 2次メッシュ番号



使用した原典資料	原典資料の測量年月
数値地形図 (福井市)	平成26年8月～平成27年2月



# 面的更新による概ねの更新範囲 (平成29年 2月26日更新)

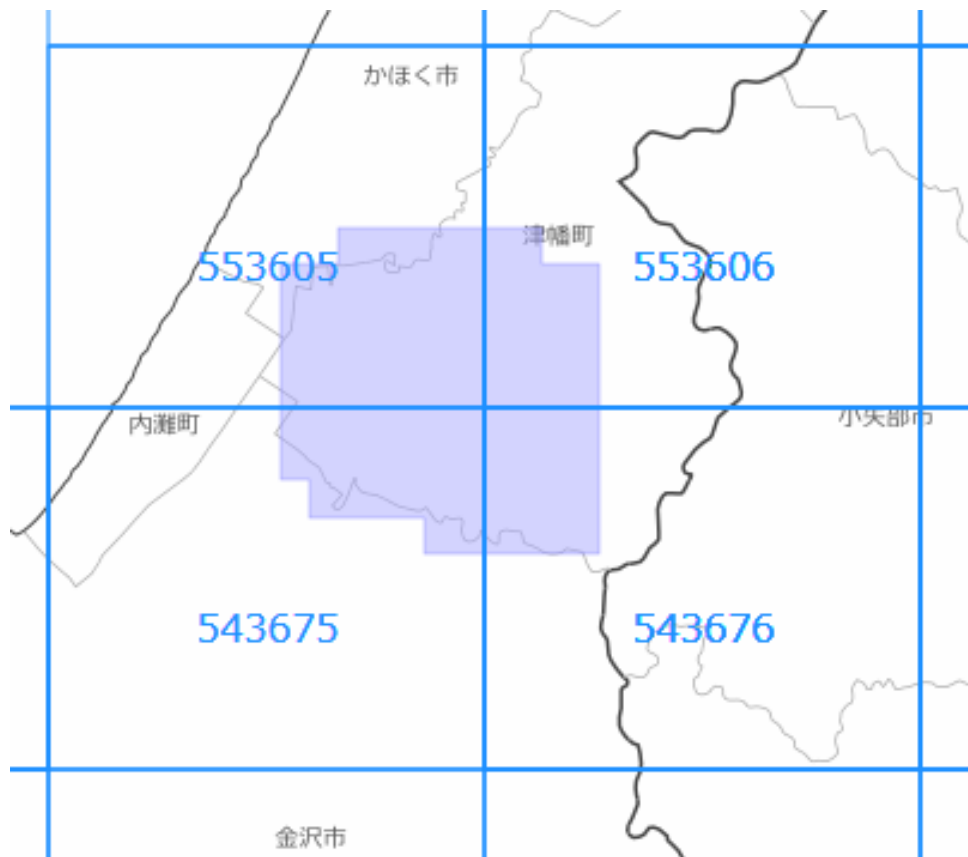
-  : 概ねの更新範囲
-  : 2次メッシュ番号



使用した原典資料	原典資料の測量年月
都市計画基図（白山市）	平成25年12月～平成26年3月

# 面的更新による概ねの更新範囲 (平成29年 2月26日更新)

-  : 概ねの更新範囲
-  : 2次メッシュ番号



使用した原典資料	原典資料の測量年月
都市計画基図（津幡町）	平成25年9月～平成26年3月