

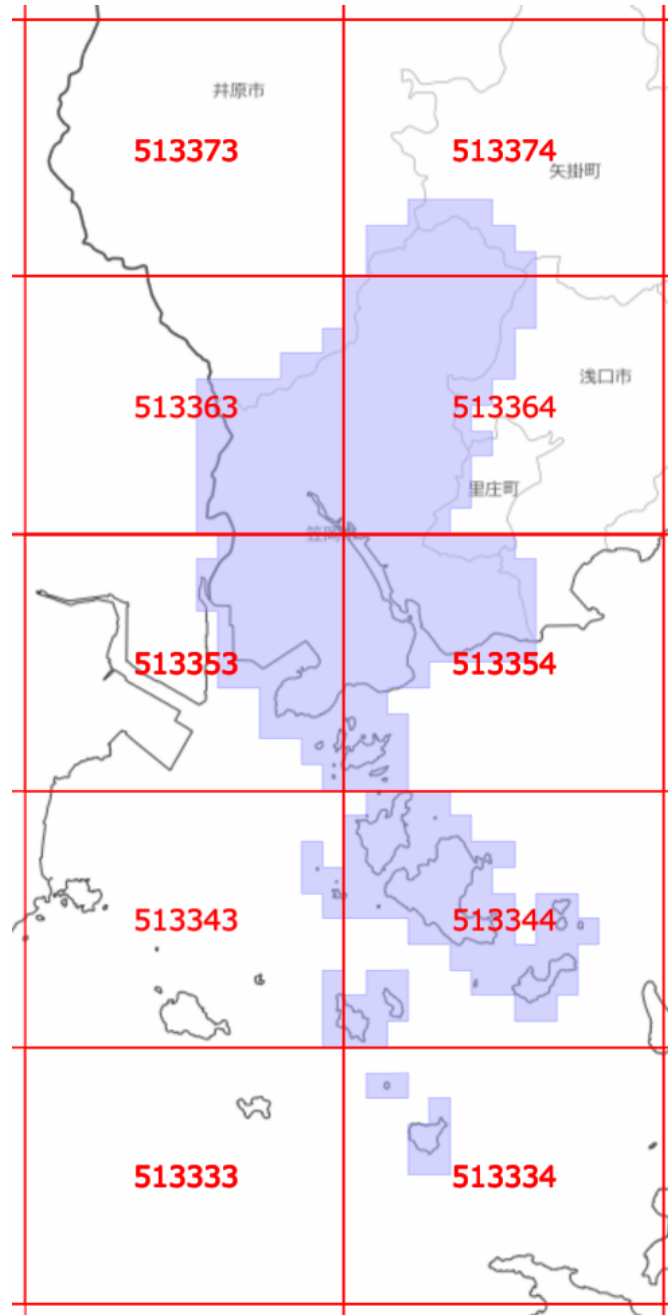


面的更新による概ねの更新範囲 (平成29年 1月10日更新)

 : 概ねの更新範囲

 : 2次メッシュ番号




使用した原典資料


原典資料の測量年月

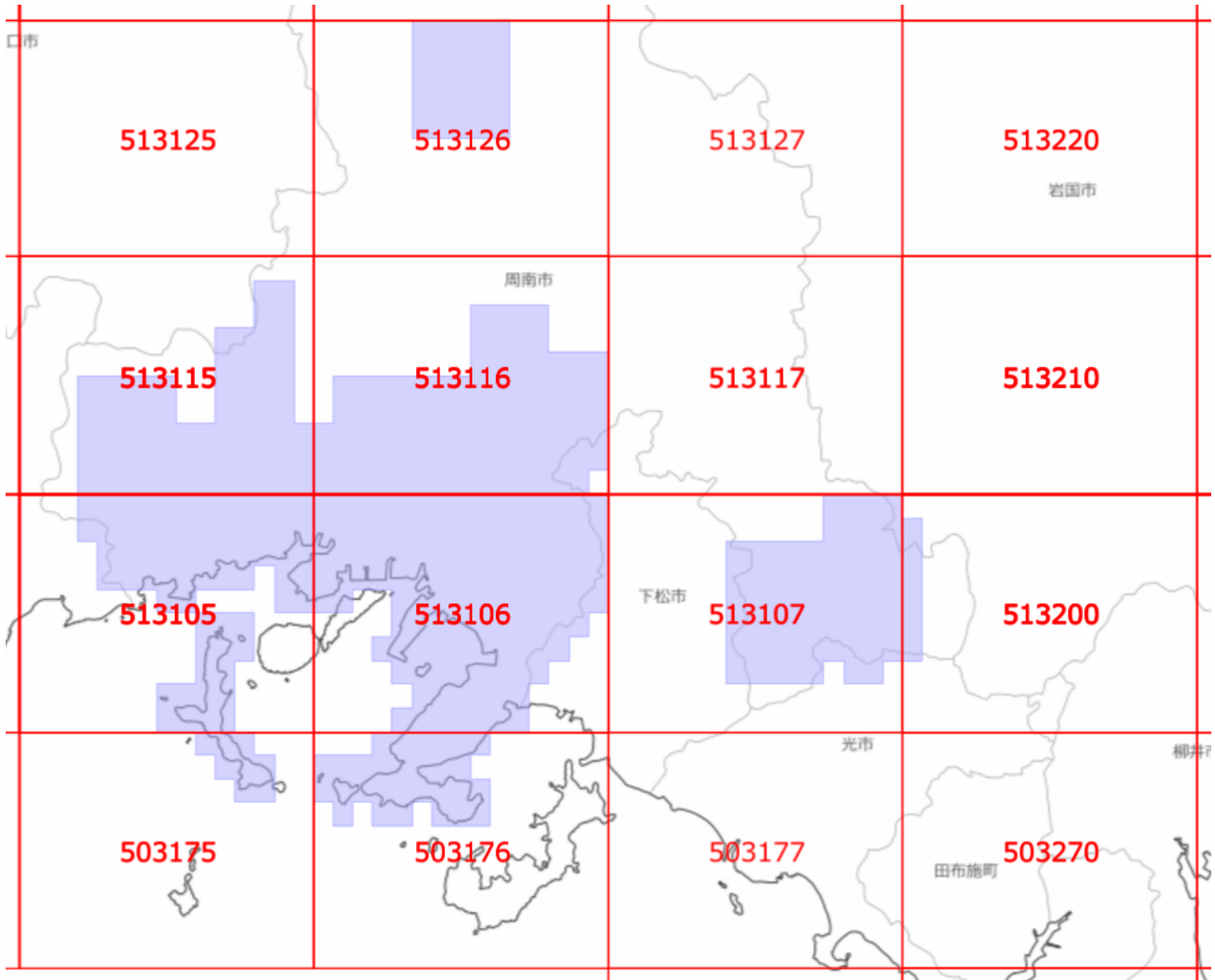
都市計画基図 (笠岡市)

平成26年10月～平成27年3月

面的更新による概ねの更新範囲 (平成29年 1月10日更新)

 : 概ねの更新範囲

 : 2次メッシュ番号



使用した原典資料

都市計画基図 (周南市)

原典資料の測量年月

平成26年9月～平成27年3月