

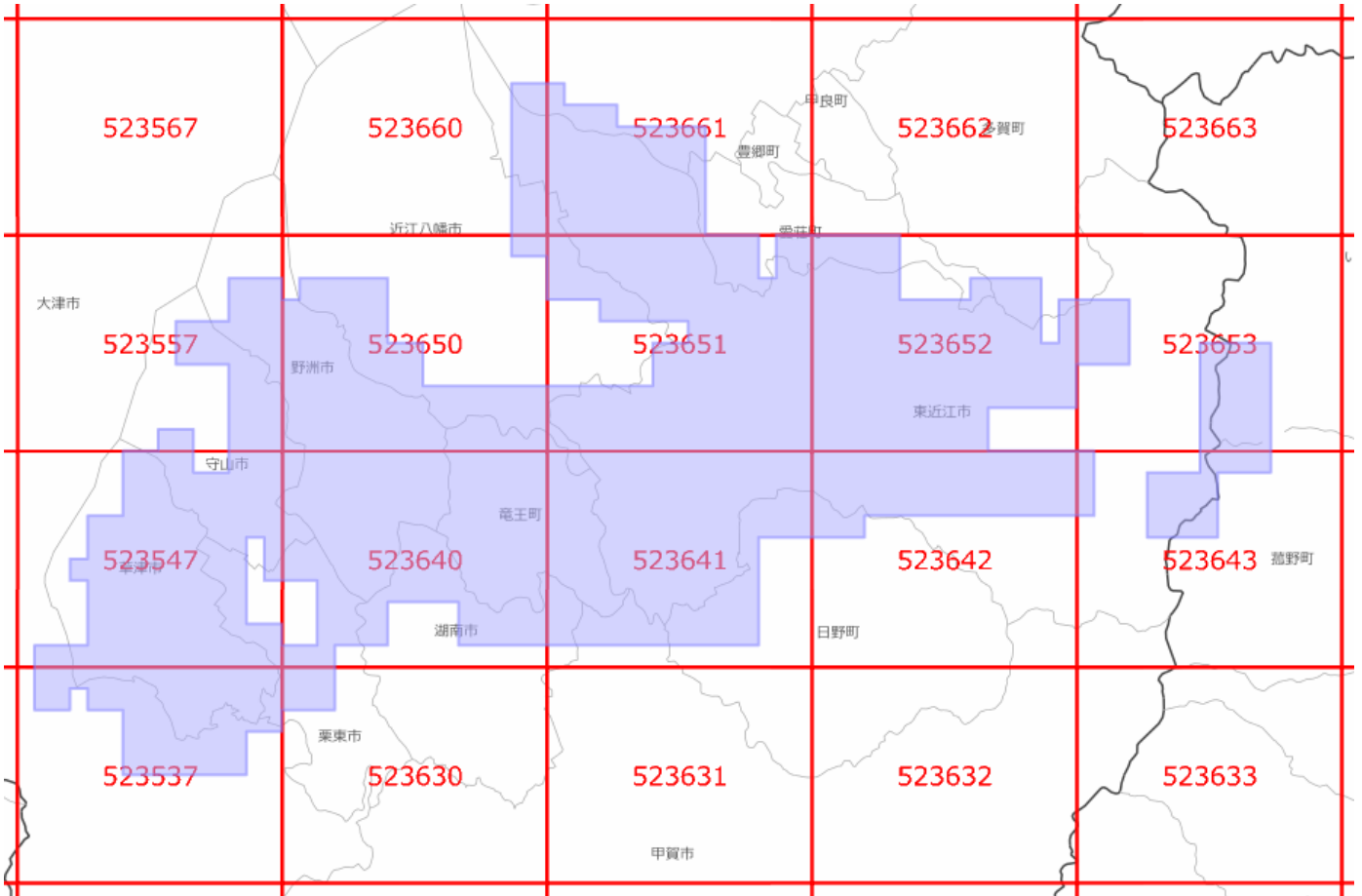


面的更新による概ねの更新範囲 (平成28年 6月22日更新)



 : 概ねの更新範囲

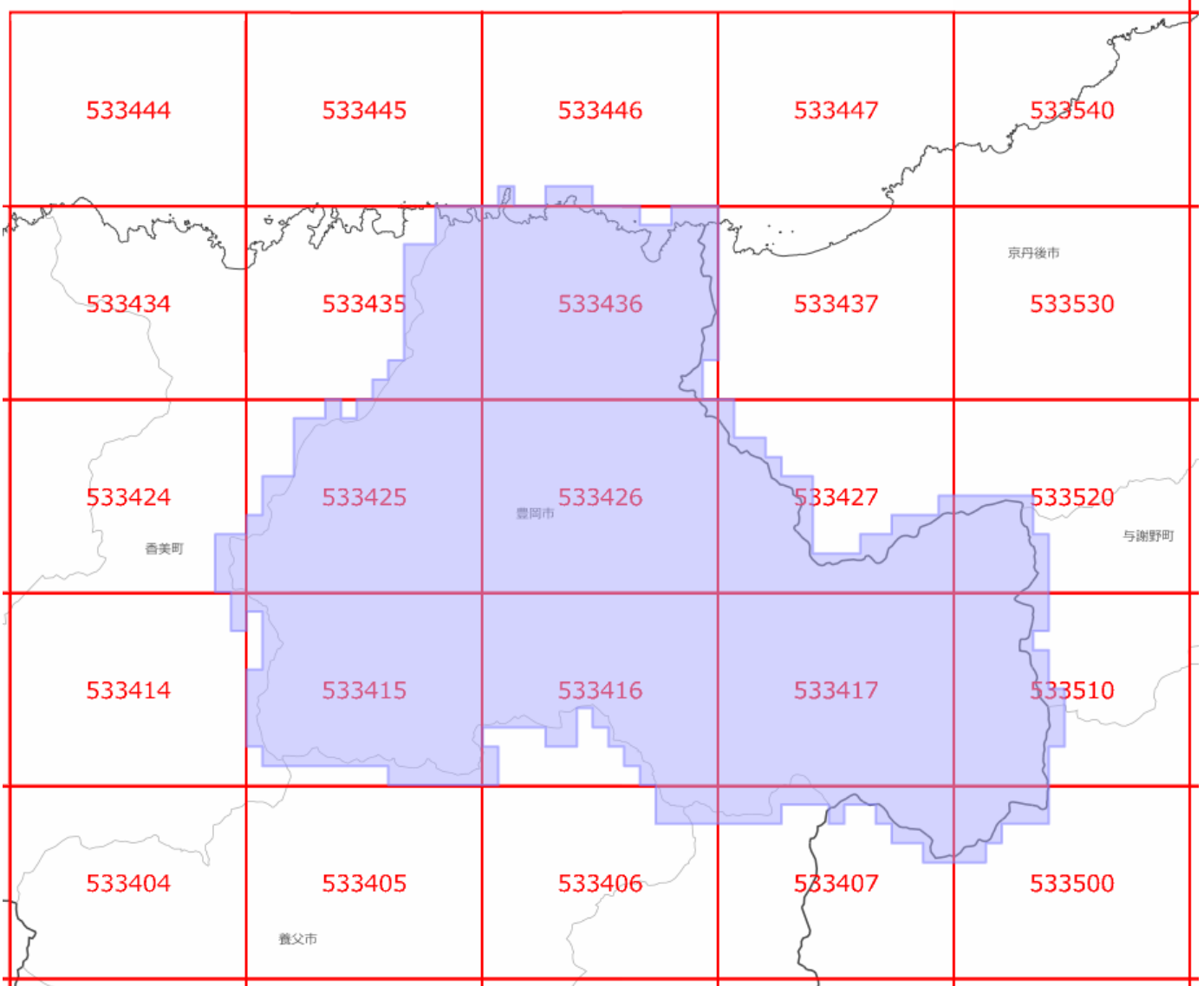
 : 2次メッシュ番号



使用した原典資料	原典資料の測量年月
数値地形図 (草津市)	平成25年4月～平成26年3月
数値地形図 (野洲市)	平成23年6月～平成24年3月
都市計画基図 (東近江市)	平成26年10月～平成26年12月
数値地形図 (竜王町)	平成23年10月～平成24年2月



面的更新による概ねの更新範囲 (平成28年 6月22日更新)

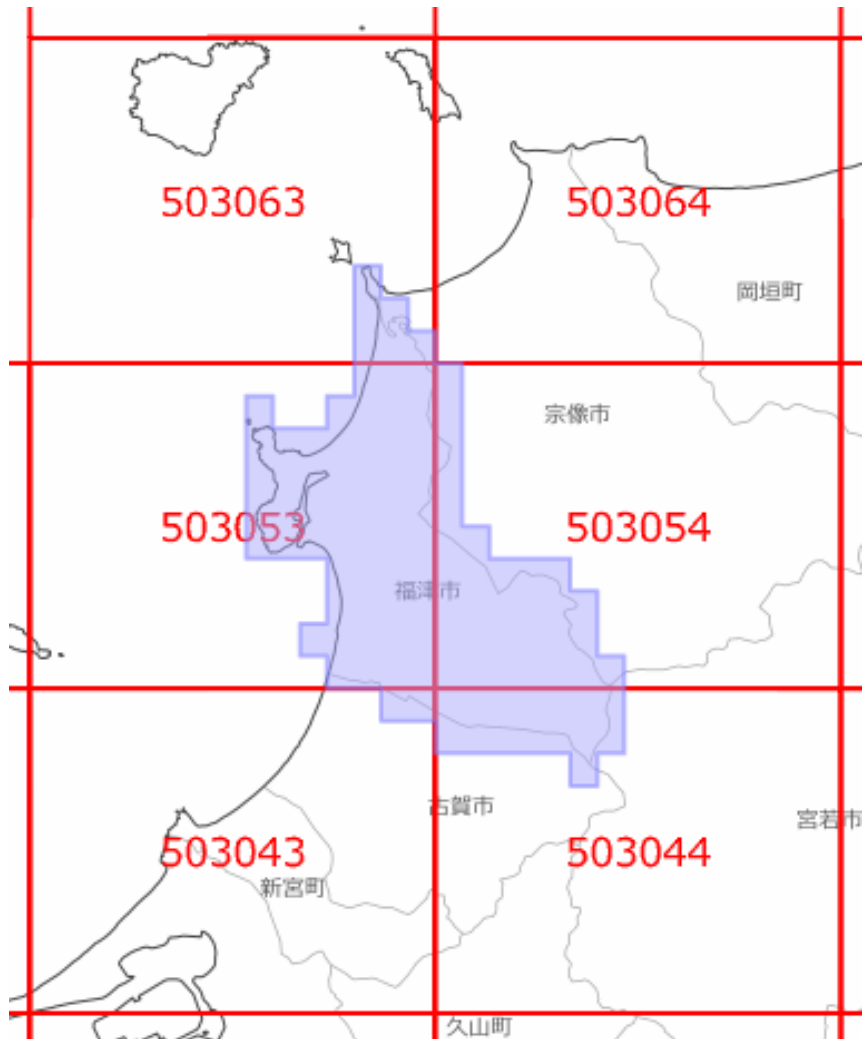
-  : 概ねの更新範囲
-  : 2次メッシュ番号



使用した原典資料	原典資料の測量年月
数値地形図 (豊岡市)	平成23年6月～平成24年9月


面的更新による概ねの更新範囲 (平成28年 6月22日更新)


-  : 概ねの更新範囲
-  : 2次メッシュ番号

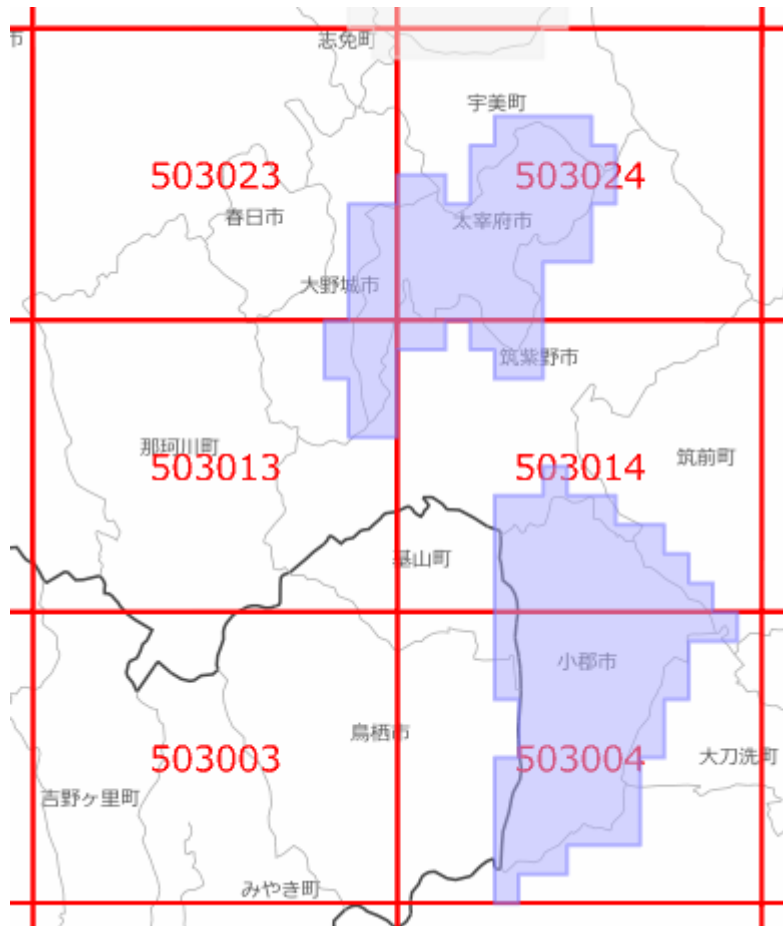


使用した原典資料	原典資料の測量年月
都市計画基図 (福津市)	平成26年5月～平成27年3月

面的更新による概ねの更新範囲 (平成28年 6月22日更新)

 : 概ねの更新範囲

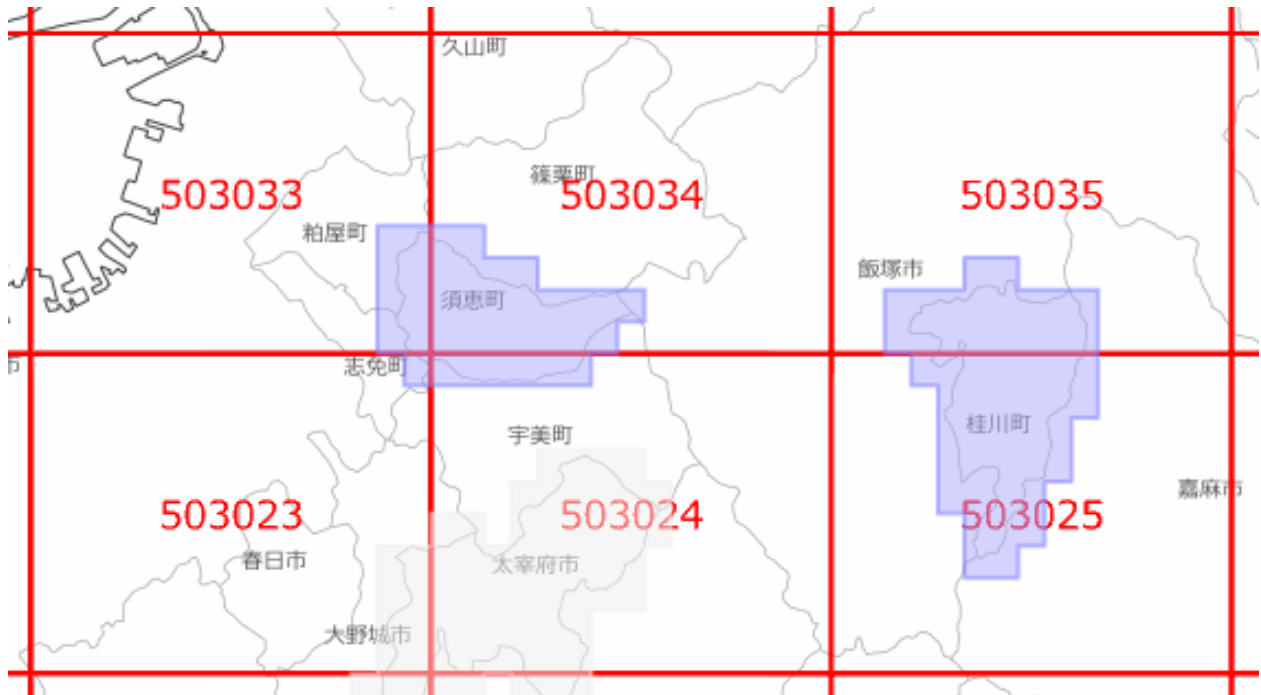
 : 2次メッシュ番号



使用した原典資料	原典資料の測量年月
都市計画基図 (太宰府市)	平成26年9月～平成27年3月
都市計画基図 (小郡市)	平成26年7月～平成27年1月



面的更新による概ねの更新範囲 (平成28年 6月22日更新)

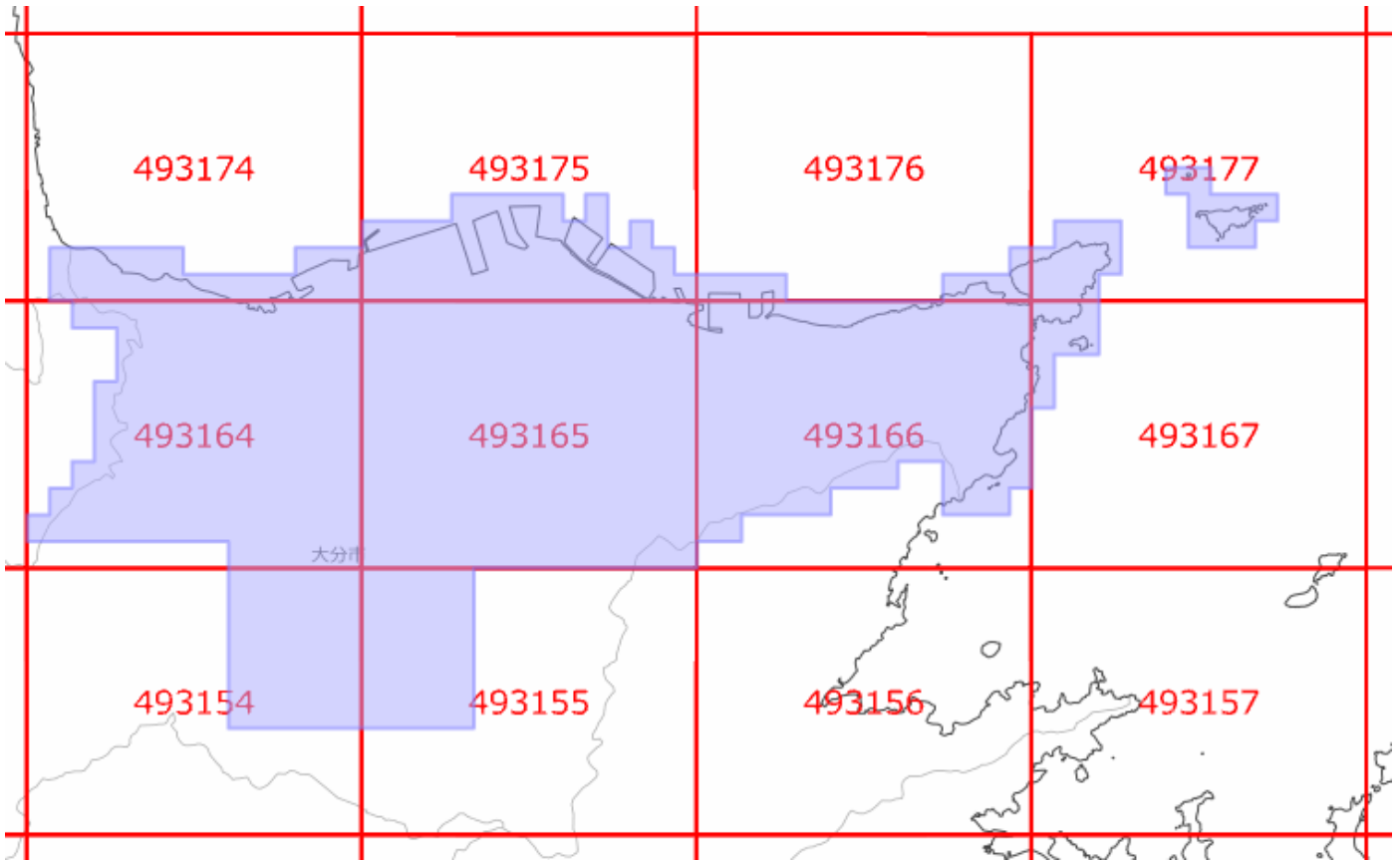
- : 概ねの更新範囲
- : 2次メッシュ番号



使用した原典資料	原典資料の測量年月
都市計画基図 (須恵町)	平成25年12月～平成26年3月
都市計画基図 (桂川町)	平成25年12月～平成26年3月



面的更新による概ねの更新範囲 (平成28年 6月22日更新)

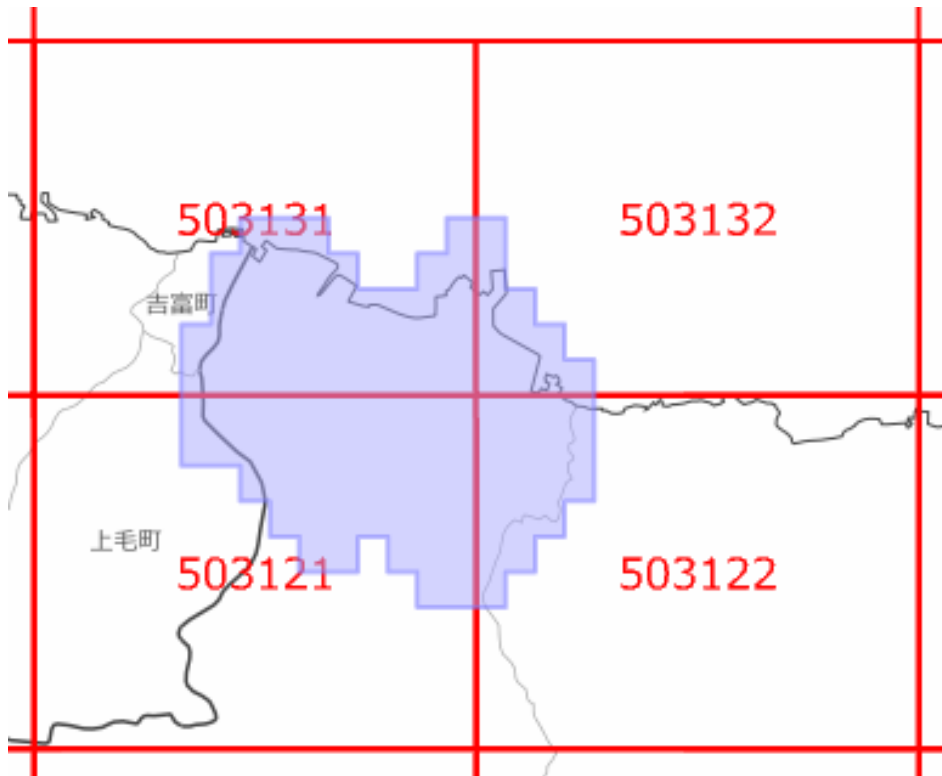
-  : 概ねの更新範囲
-  : 2次メッシュ番号



使用した原典資料	原典資料の測量年月
都市計画基図 (大分市)	平成25年8月～平成27年3月



面的更新による概ねの更新範囲 (平成28年 6月22日更新)

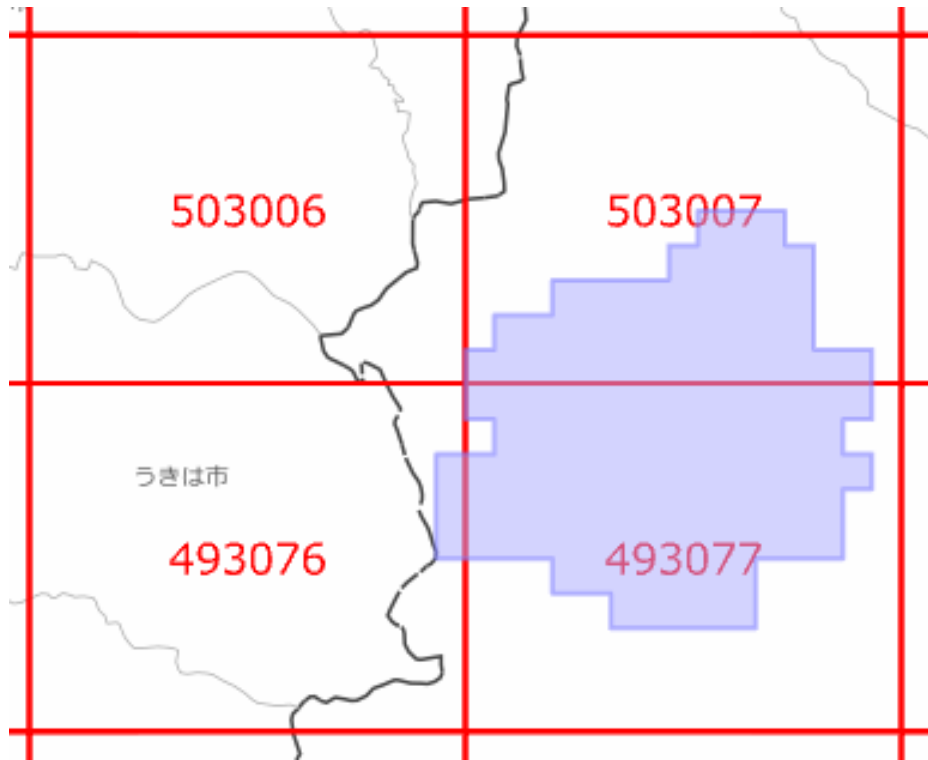
-  : 概ねの更新範囲
-  : 2次メッシュ番号



使用した原典資料	原典資料の測量年月
都市計画基図 (中津市)	平成26年11月～平成27年3月



面的更新による概ねの更新範囲 (平成28年 6月22日更新)

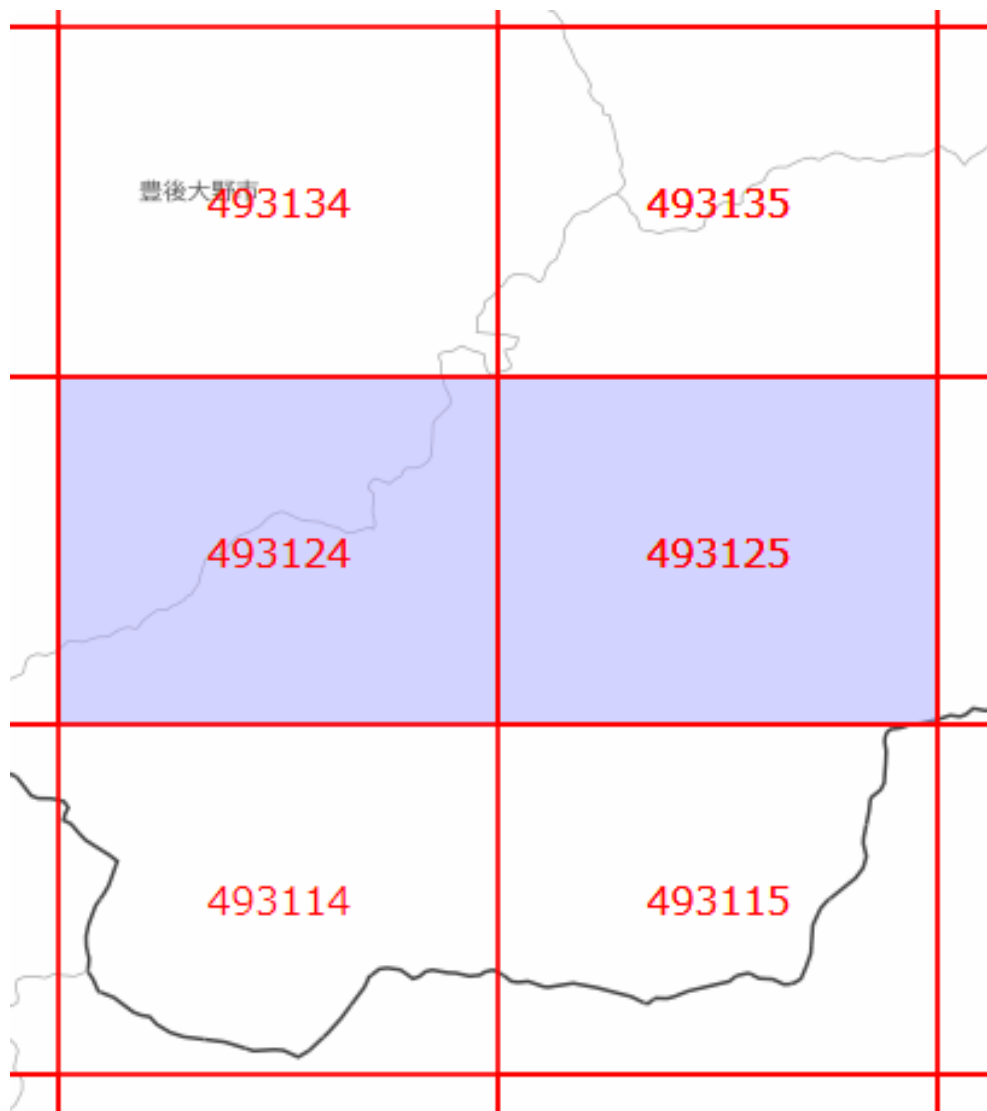
-  : 概ねの更新範囲
-  : 2次メッシュ番号



使用した原典資料	原典資料の測量年月
都市計画基図 (日田市)	平成26年5月～平成27年3月



面的更新による概ねの更新範囲 (平成28年 6月22日更新)

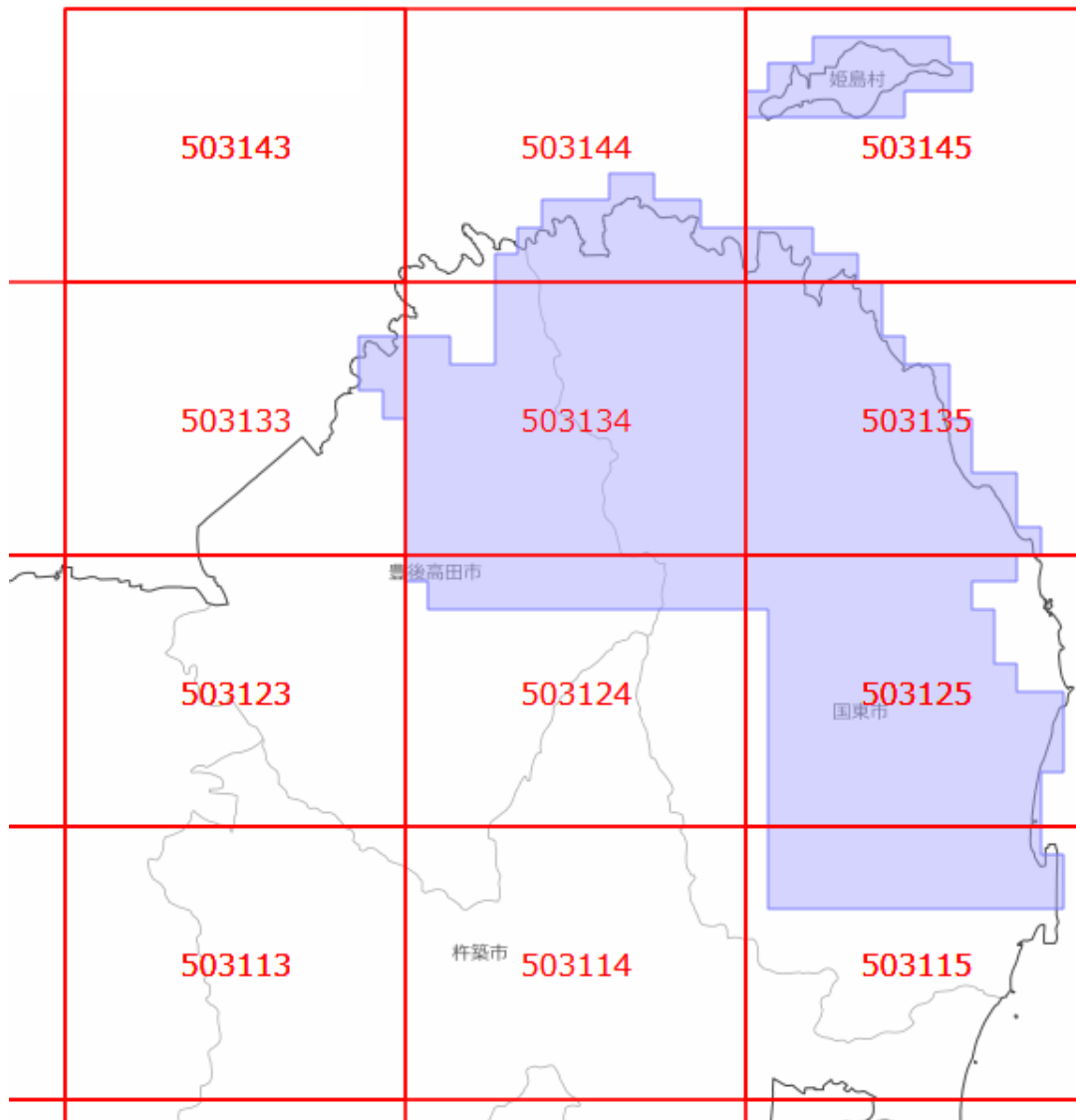
 : 概ねの更新範囲
 : 2次メッシュ番号



使用した原典資料	原典資料の測量年月
数値写真（佐伯地区）	平成27年5月撮影

面的更新による概ねの更新範囲 (平成28年 6月22日更新)

 : 概ねの更新範囲
 : 2次メッシュ番号



使用した原典資料	原典資料の測量年月
数値写真（国東地区）	平成27年5月撮影