

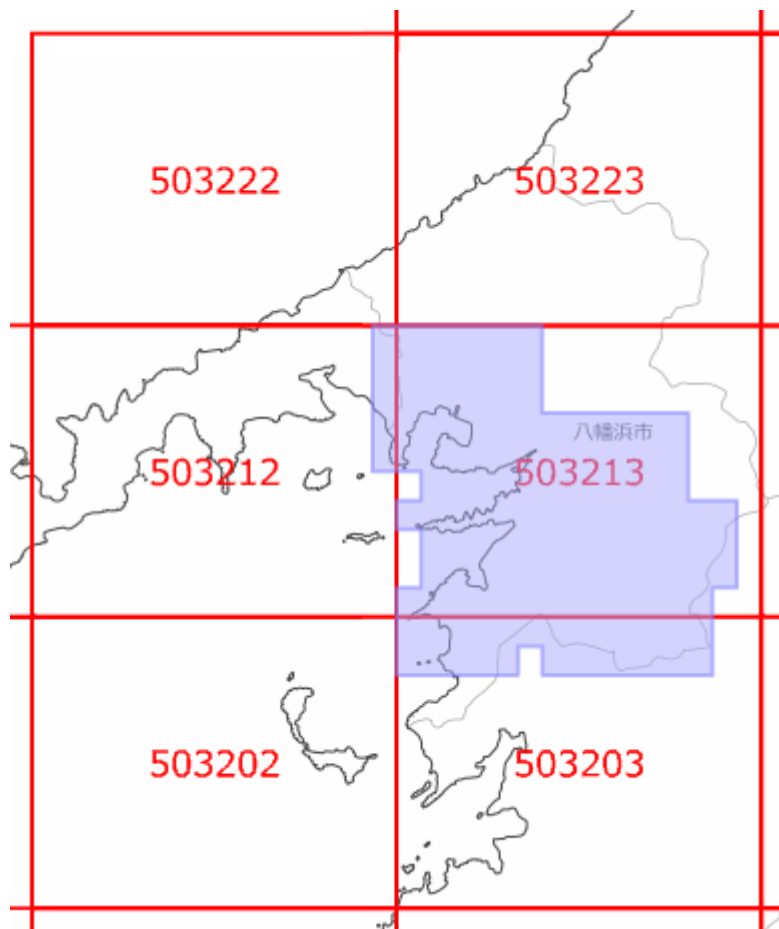




# 面的更新による概ねの更新範囲 (平成28年4月29日更新)

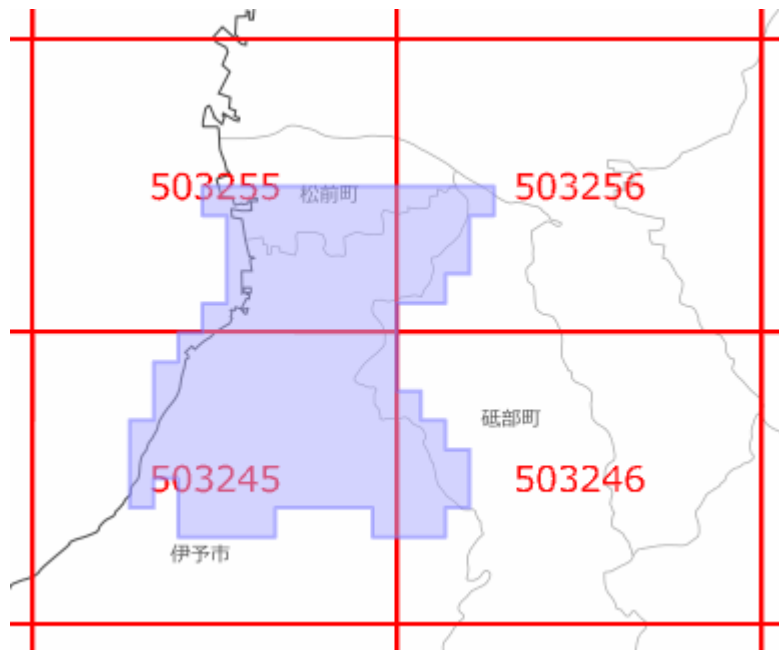
-  : 概ねの更新範囲
-  : 2次メッシュ番号



使用した原典資料	原典資料の測量年月
都市計画基図 (八幡浜市)	平成26年11月～平成27年3月


# 面的更新による概ねの更新範囲 (平成28年4月29日更新)


-  : 概ねの更新範囲
-  : 2次メッシュ番号

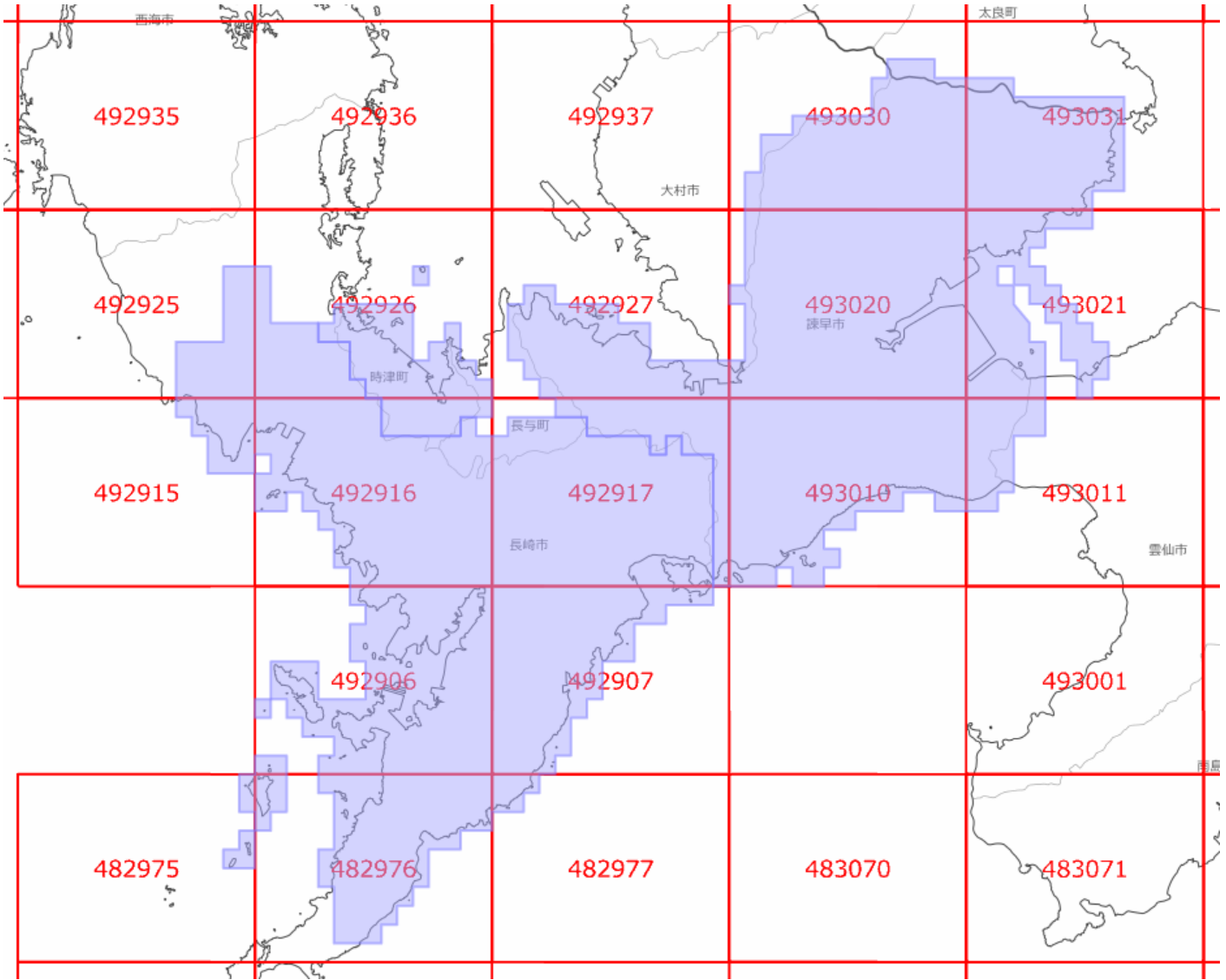


使用した原典資料	原典資料の測量年月
都市計画基図 (伊予市)	平成26年8月～平成27年3月

# 面的更新による概ねの更新範囲 (平成28年4月29日更新)



 : 概ねの更新範囲

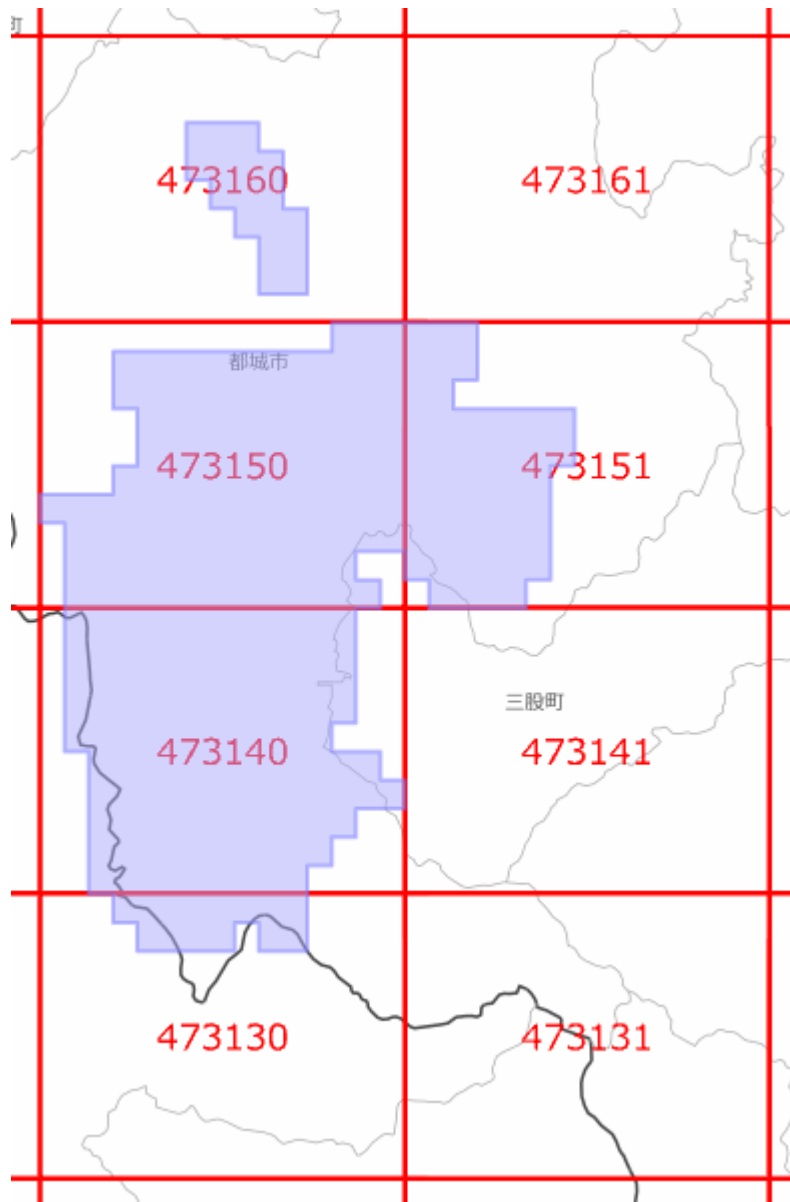
 : 2次メッシュ番号



使用した原典資料	原典資料の測量年月
都市計画基図 (長崎市)	平成25年8月～平成26年3月
数値地形図 (諫早市)	平成27年2月～平成27年3月
都市計画基図 (時津町)	平成24年8月～平成27年3月

# 面的更新による概ねの更新範囲 (平成28年4月29日更新)

-  : 概ねの更新範囲
-  : 2次メッシュ番号



使用した原典資料	原典資料の測量年月
数値地形図（都城市）	平成24年10月～平成26年2月