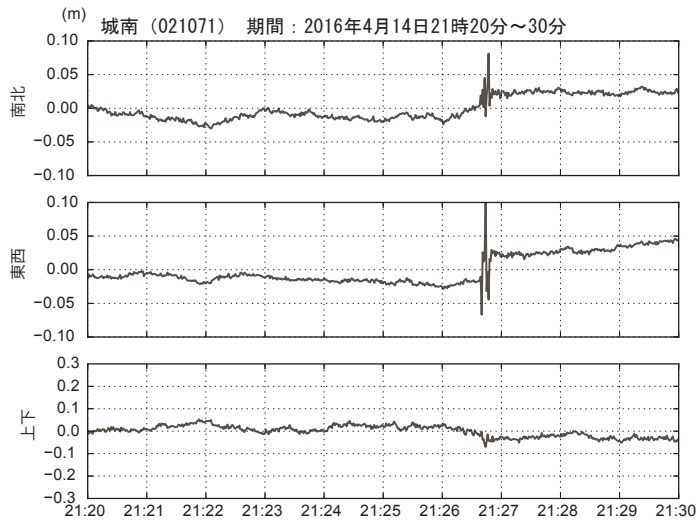
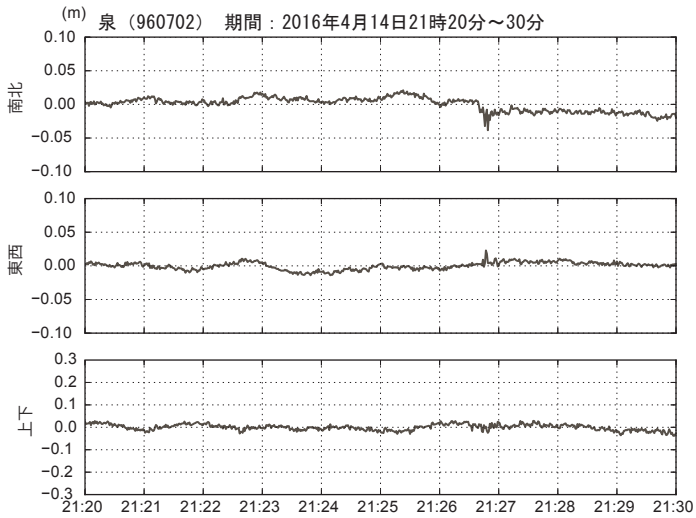
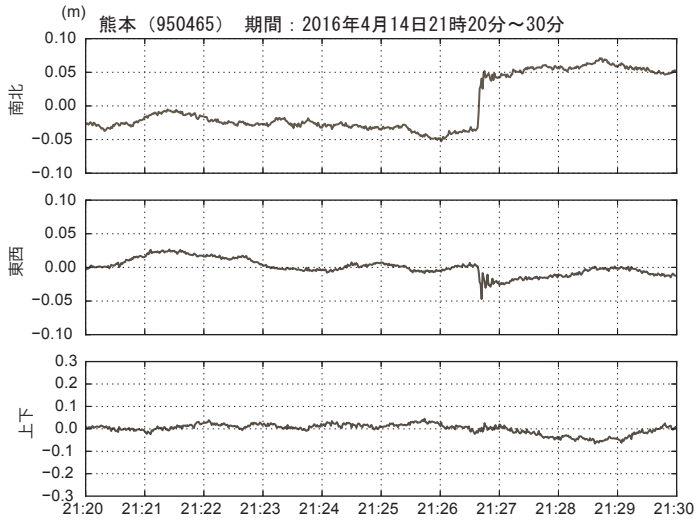
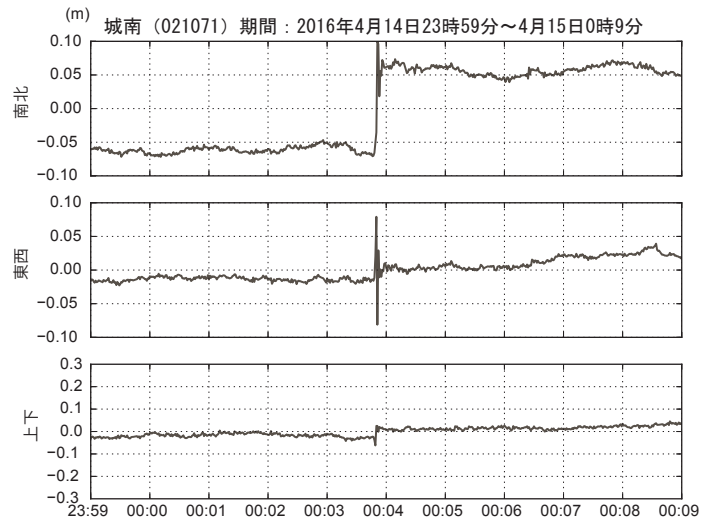
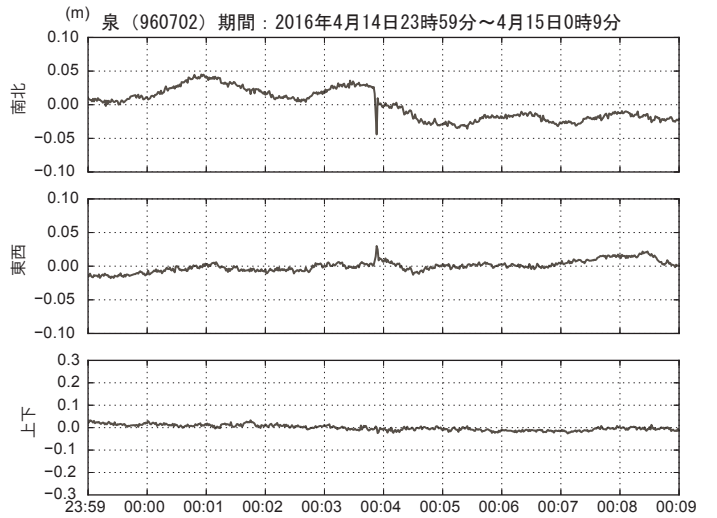
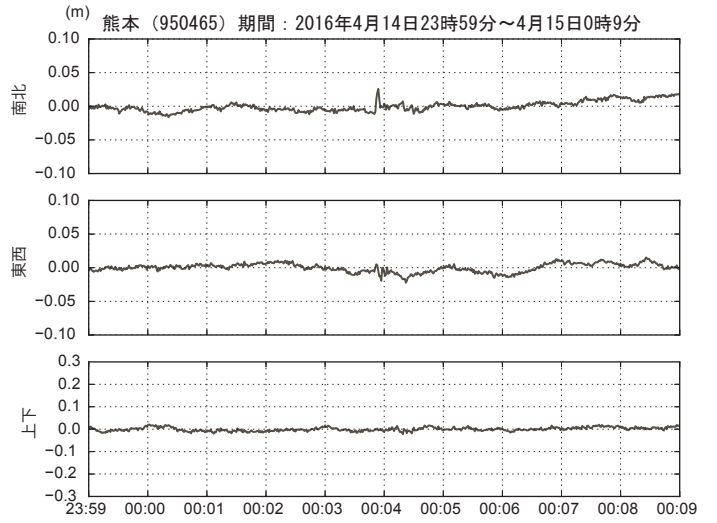


平成 28 年 (2016 年) 熊本地震 (4 月 14 日 M6.5 (暫定値)) 前後の 基線変化グラフ (リアルタイム解析結果)

本震 (M6.5) 前後



余震 (4 月 15 日 0 時 3 分頃 M6.4) 前後



・ GEONET リアルタイム解析システム (REGARD) による 1 秒毎の解析結果

☆ 固定局 : 北波多 (960770)

国土地理院