

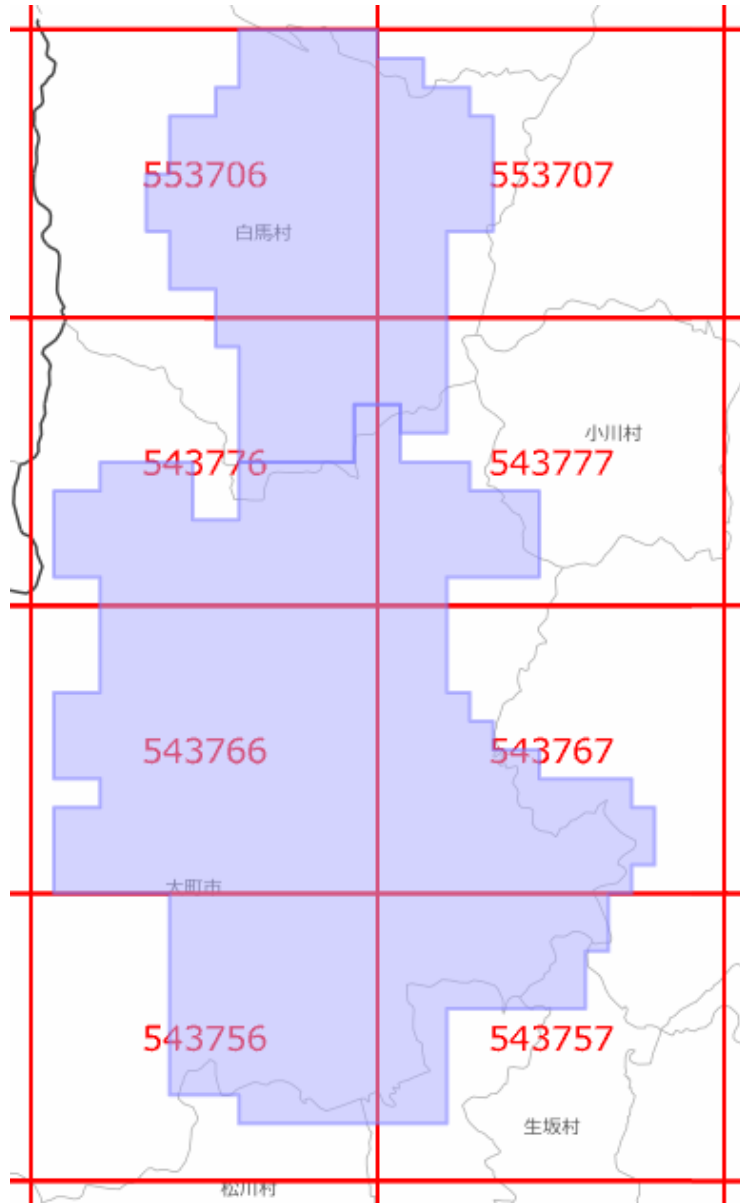



面的更新による概ねの更新範囲 (平成28年3月15日更新)


 : 概ねの更新範囲
 : 2次メッシュ番号

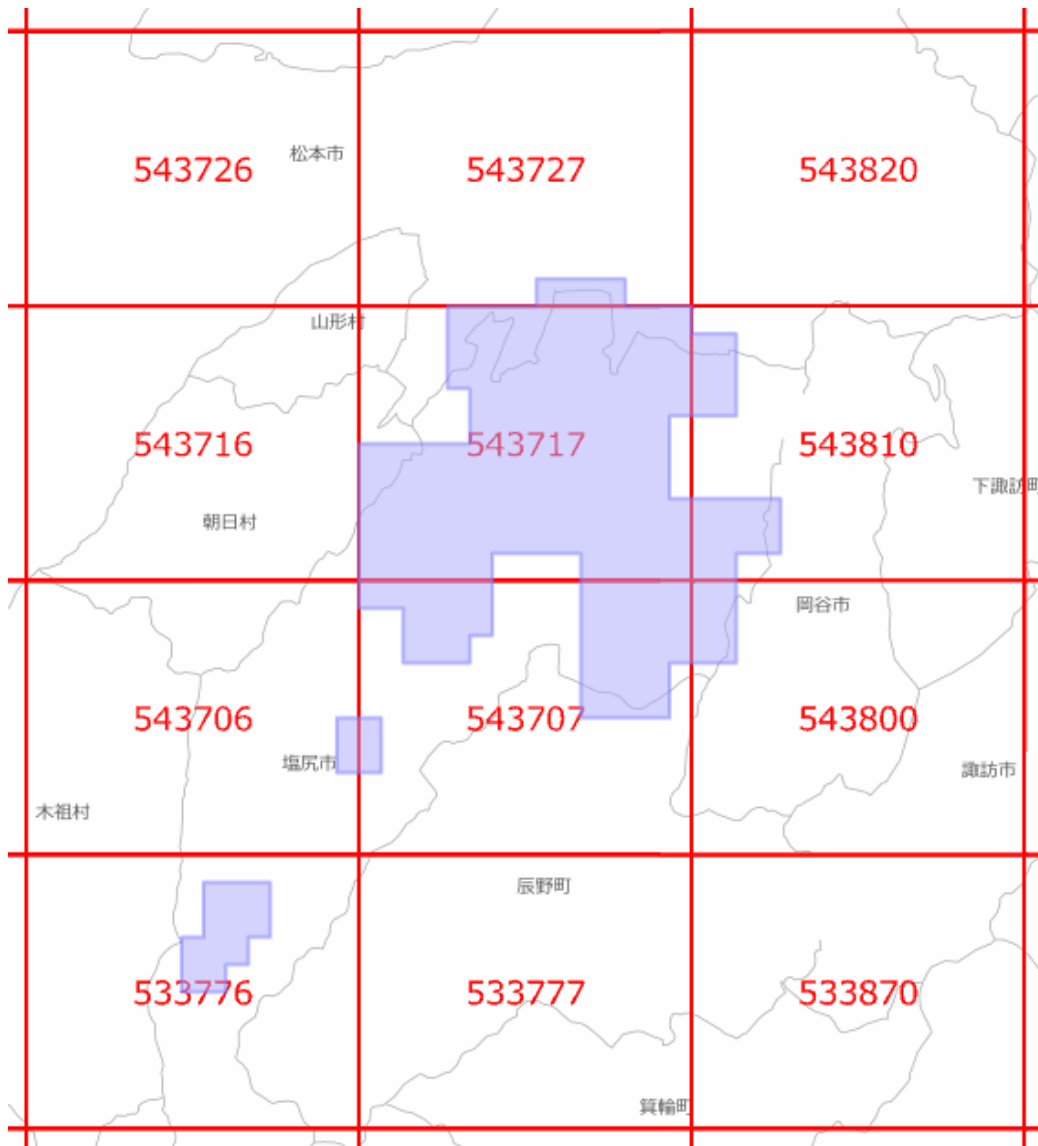


使用した原典資料	原典資料の測量年月
数値地形図 (大田市)	平成25年8月～平成26年3月
都市計画基図 (白馬村)	平成25年4月～平成26年3月

面的更新による概ねの更新範囲 (平成28年3月15日更新)

 : 概ねの更新範囲

 : 2次メッシュ番号





使用した原典資料

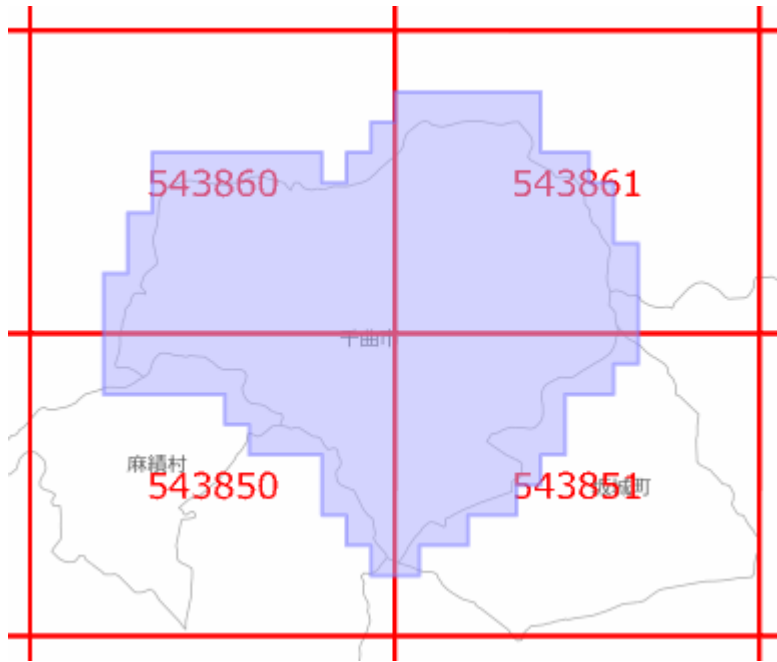
原典資料の測量年月

数値地形図 (塩尻市)

平成26年7月～平成27年1月



面的更新による概ねの更新範囲 (平成28年3月15日更新)

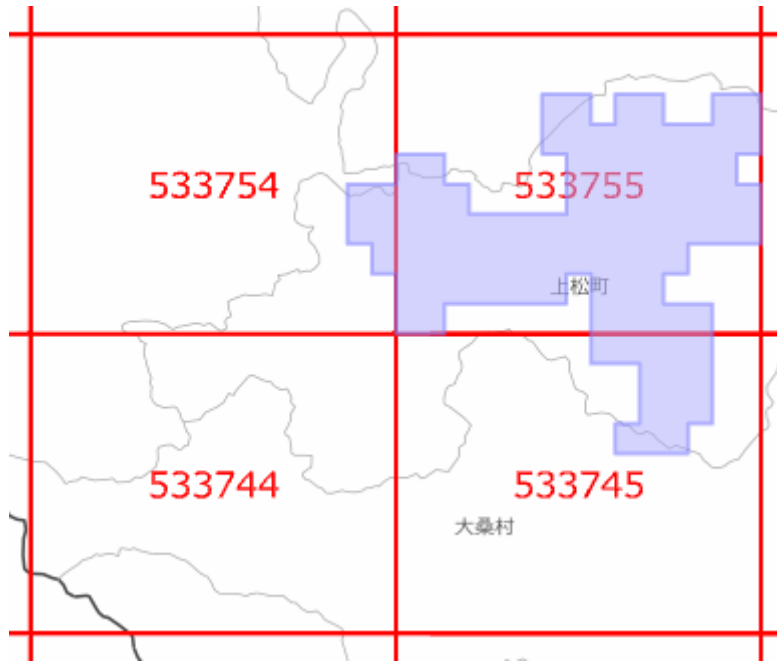
-  : 概ねの更新範囲
-  : 2次メッシュ番号



使用した原典資料	原典資料の測量年月
都市計画基図（千曲市）	平成26年8月



面的更新による概ねの更新範囲 (平成28年3月15日更新)

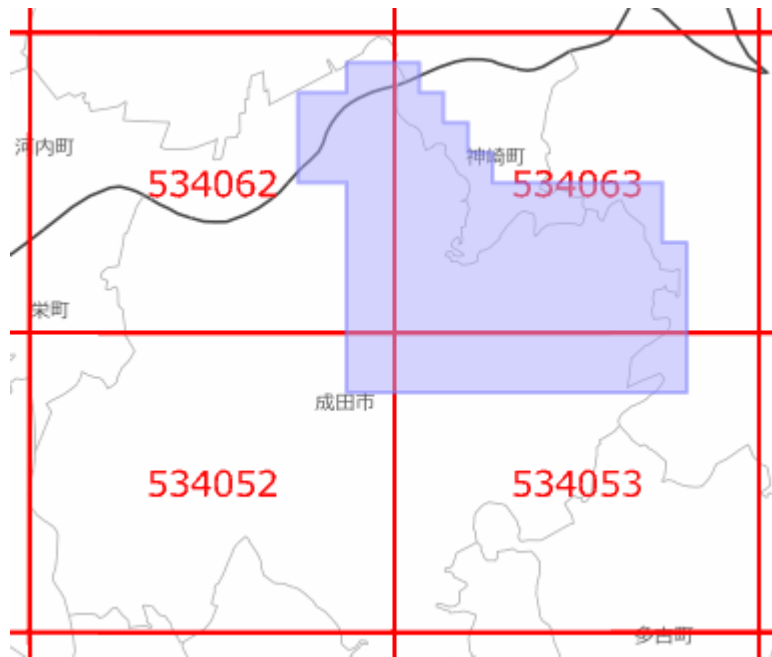
-  : 概ねの更新範囲
-  : 2次メッシュ番号



使用した原典資料	原典資料の測量年月
都市計画基図（上松町）	平成24年10月～平成25年3月



面的更新による概ねの更新範囲 (平成28年3月15日更新)

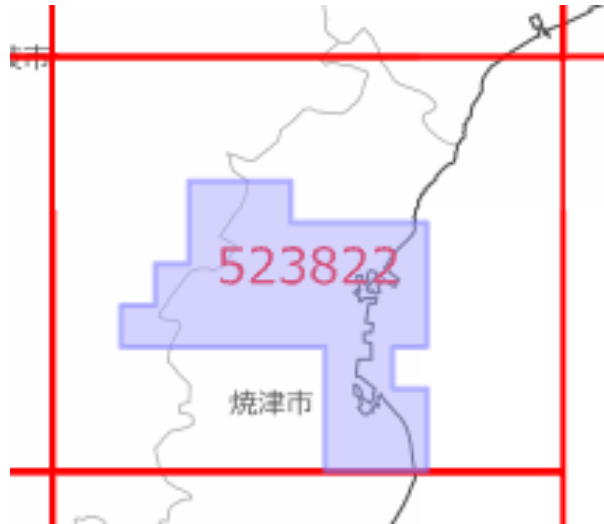
-  : 概ねの更新範囲
-  : 2次メッシュ番号



使用した原典資料	原典資料の測量年月
都市計画基図（成田市）	平成26年6月～平成27年1月

面的更新による概ねの更新範囲 (平成28年3月15日更新)

-  : 概ねの更新範囲
-  : 2次メッシュ番号



使用した原典資料	原典資料の測量年月
都市計画基図（焼津市）	平成24年10月～平成25年3月