

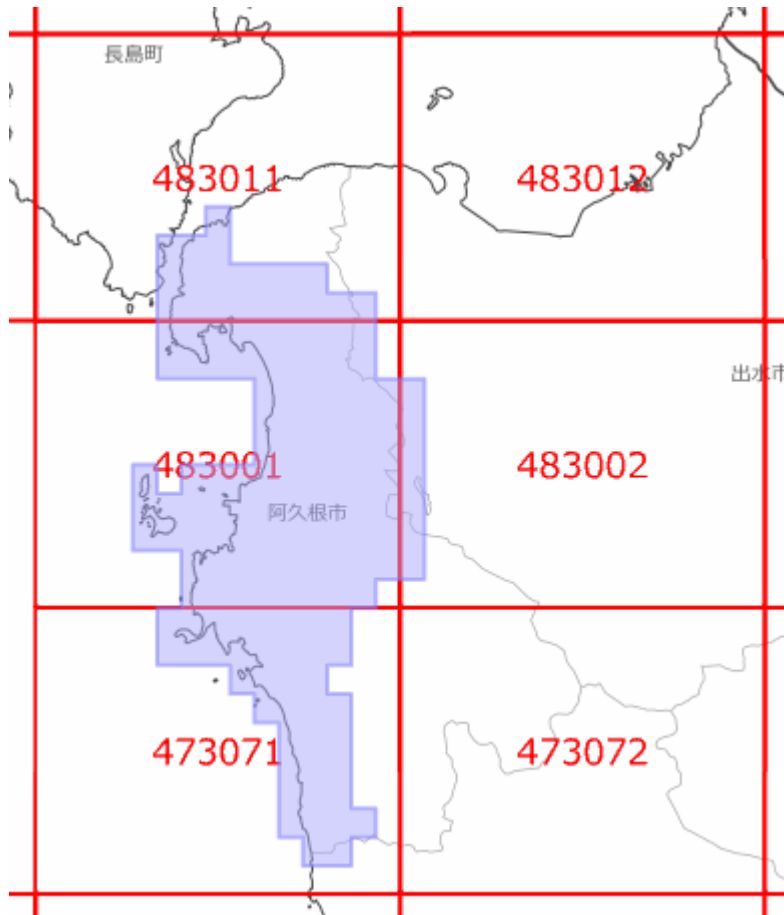




面的更新による概ねの更新範囲 (平成28年3月10日更新)

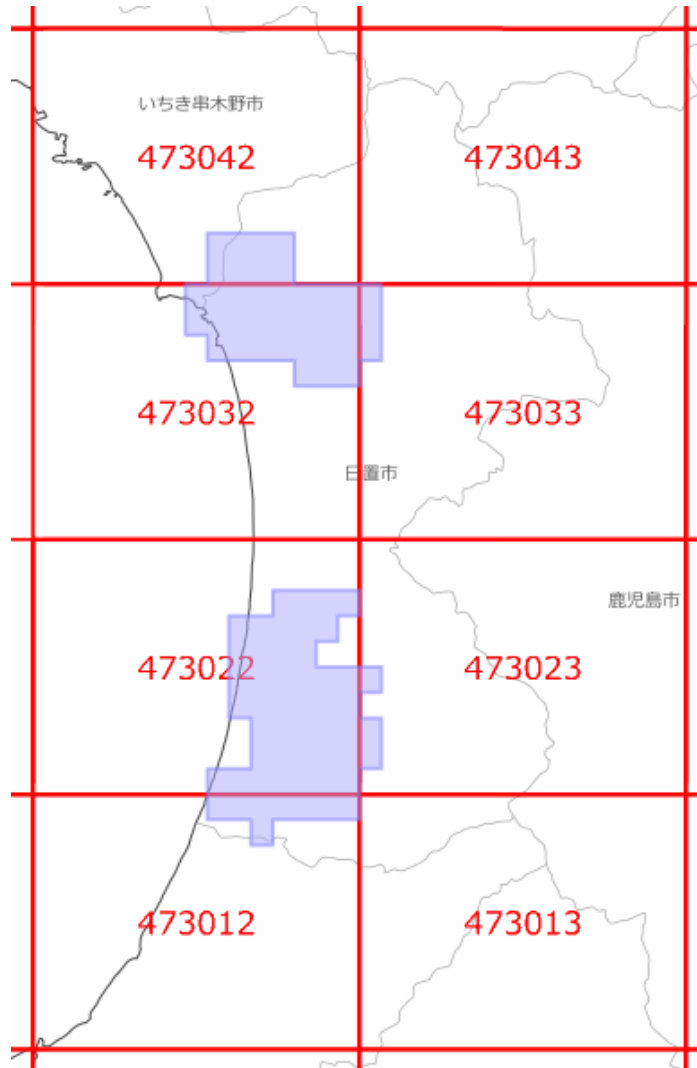
-  : 概ねの更新範囲
-  : 2次メッシュ番号



使用した原典資料	原典資料の測量年月
都市計画基図 (阿久根市)	平成26年6月～平成27年2月



面的更新による概ねの更新範囲 (平成28年3月10日更新)

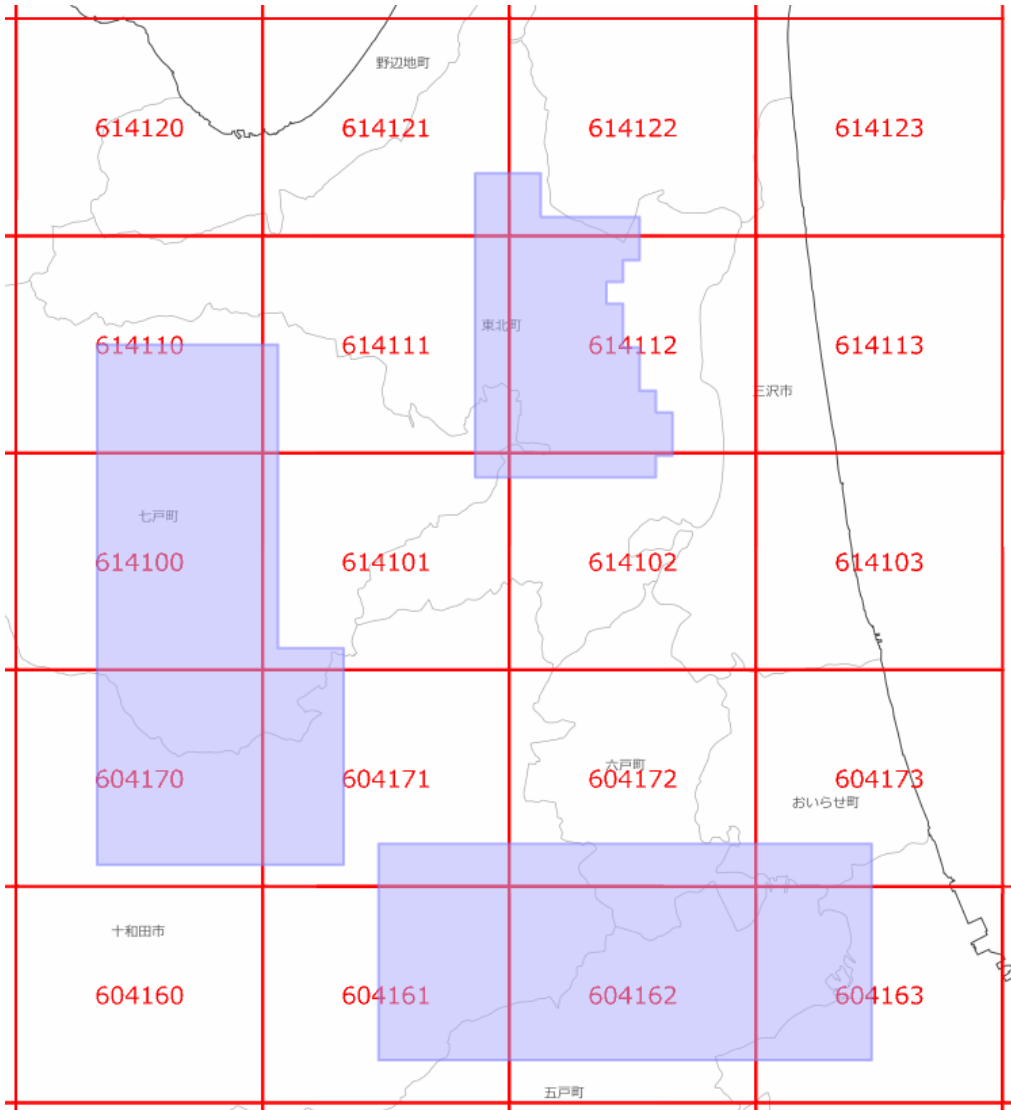
 : 概ねの更新範囲
 : 2次メッシュ番号



使用した原典資料	原典資料の測量年月
都市計画基図 (日置市)	平成25年9月～平成27年3月

面的更新による概ねの更新範囲 (平成28年3月10日更新)

 : 概ねの更新範囲
 : 2次メッシュ番号



使用した原典資料	原典資料の測量年月
数値写真 (東北地区)	平成26年7月撮影
数値写真 (五戸地区)	平成26年7月撮影
数値写真 (七戸地区)	平成26年6月～8月撮影