

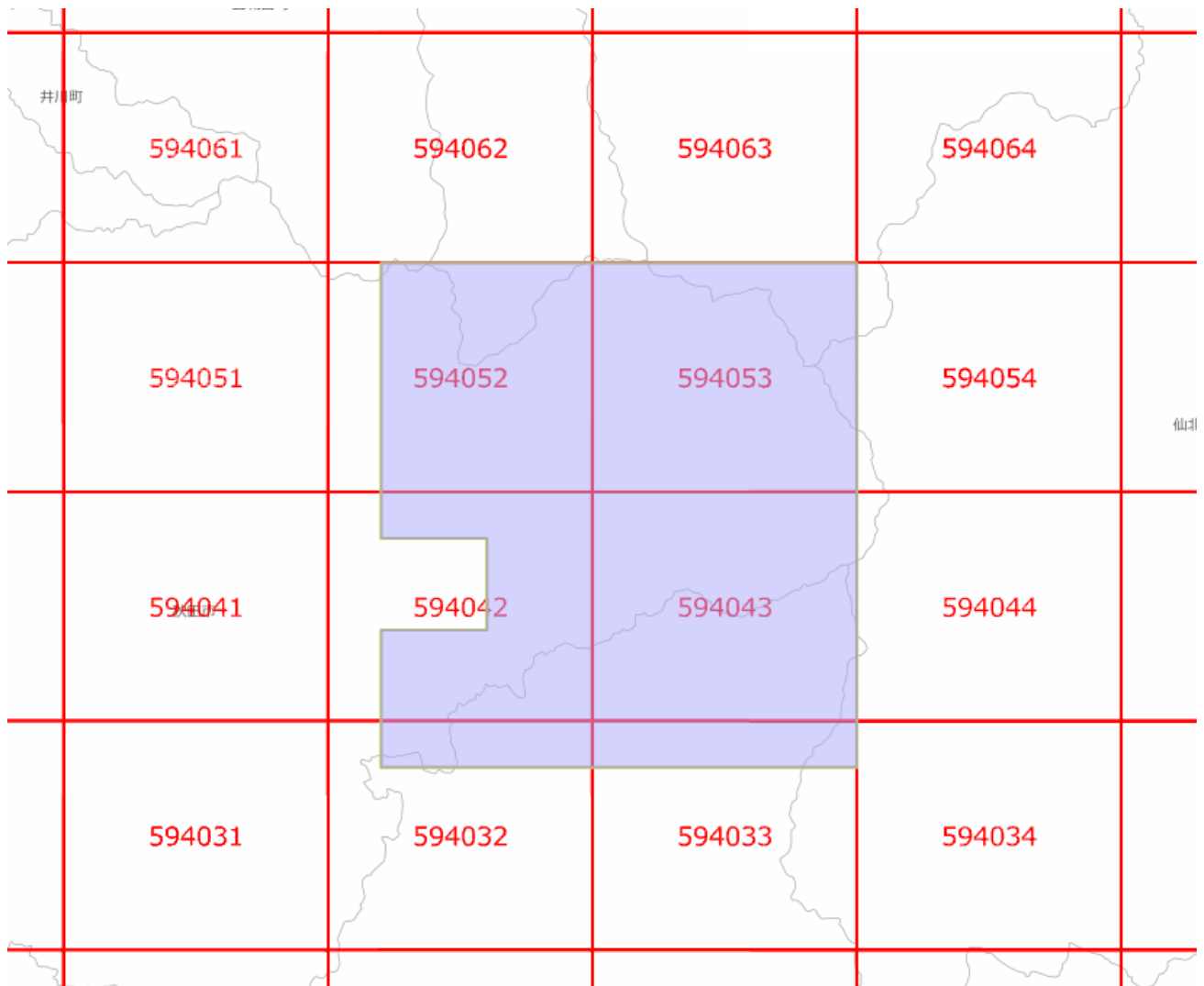




面的更新による概ねの更新範囲 (平成27年11月20日更新)

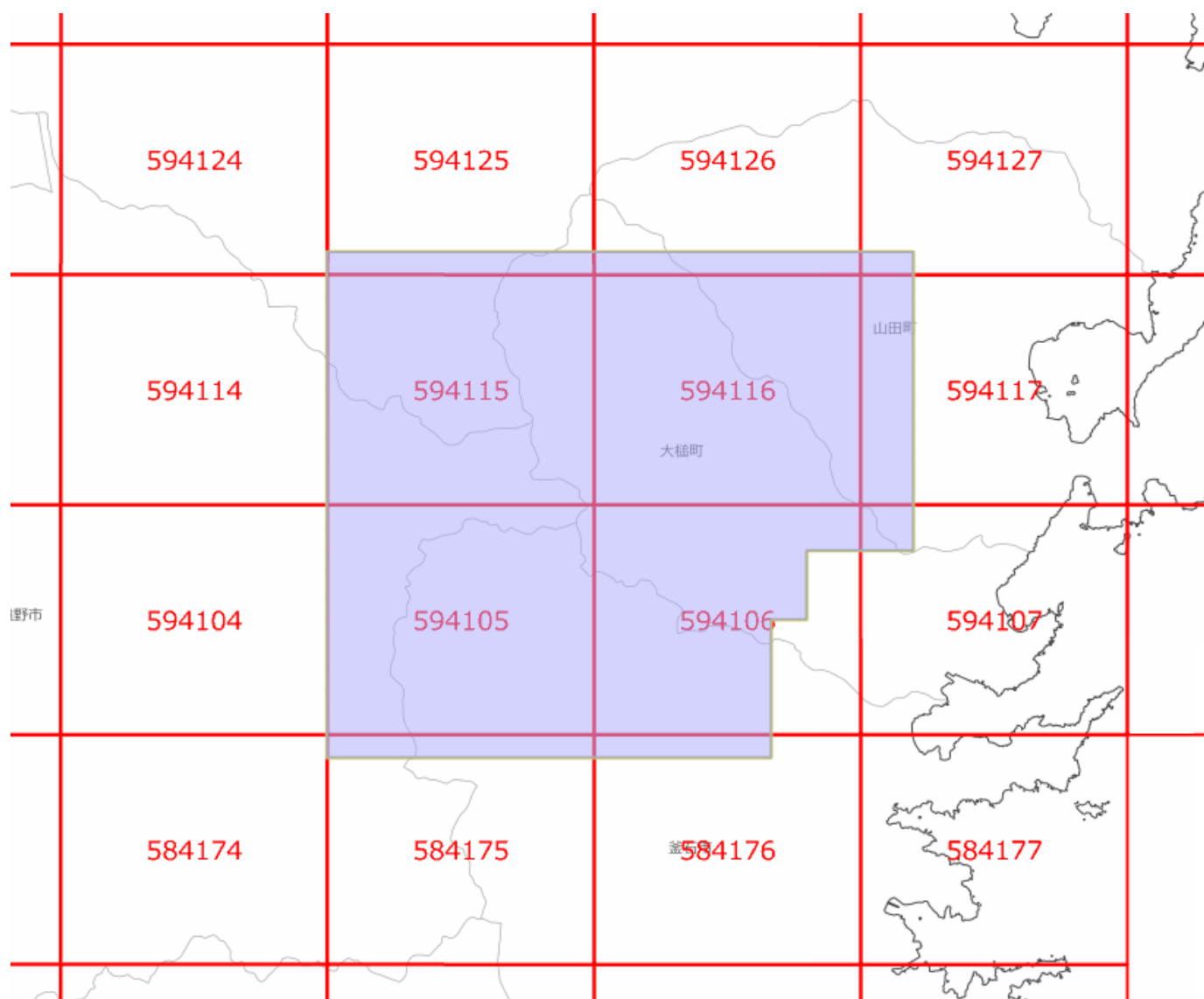
-  : 概ねの更新範囲
-  : 2次メッシュ番号



使用した原典資料	原典資料の測量年月
数値写真 (第9田沢湖地区)	平成25年9月撮影



面的更新による概ねの更新範囲 (平成27年11月20日更新)

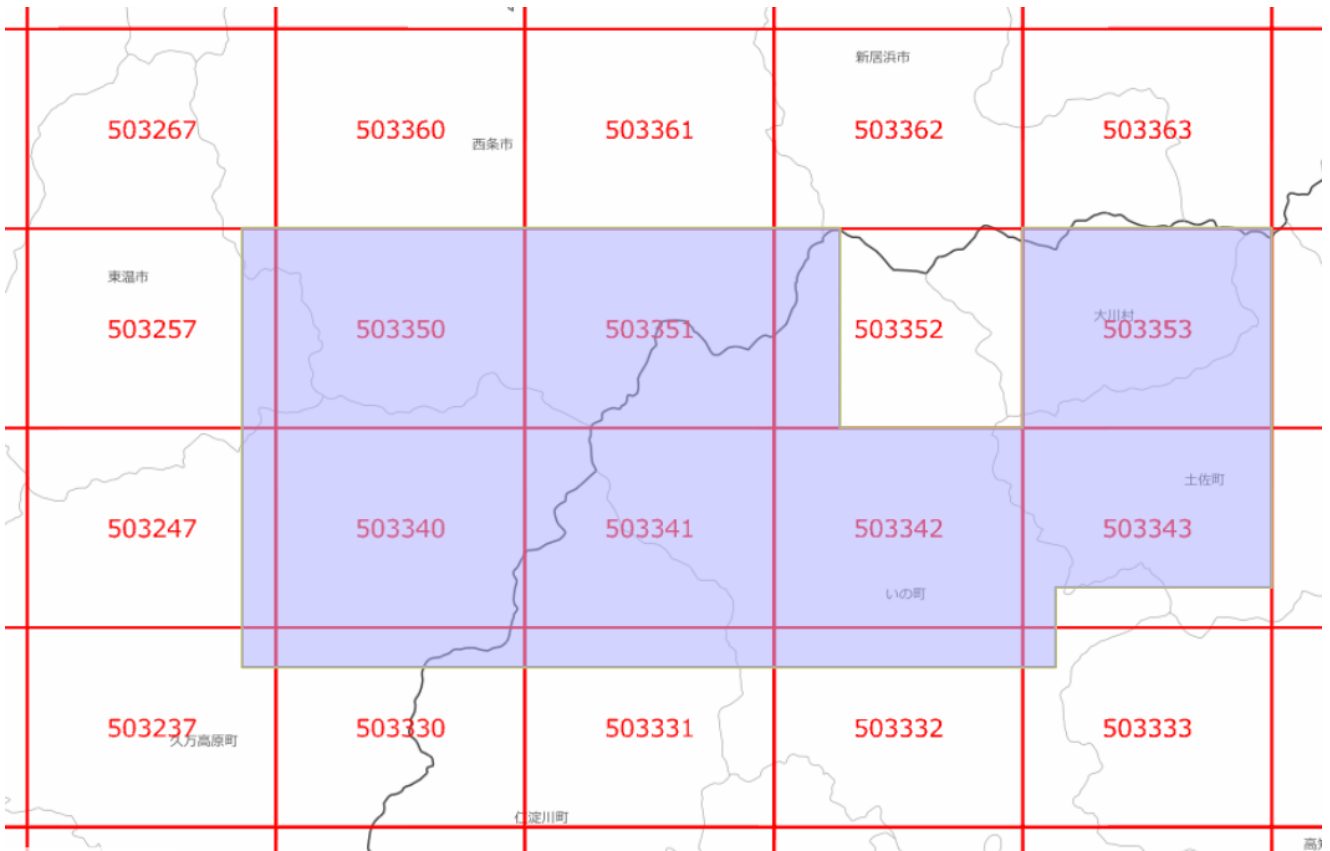
-  : 概ねの更新範囲
-  : 2次メッシュ番号



使用した原典資料	原典資料の測量年月
数値写真 (第5大槌地区)	平成25年6月～9月撮影

面的更新による概ねの更新範囲 (平成27年11月20日更新)

-  : 概ねの更新範囲
 : 2次メッシュ番号



使用した原典資料	原典資料の測量年月
数値写真 (第9石鎚山地区)	平成24年5月～10月撮影