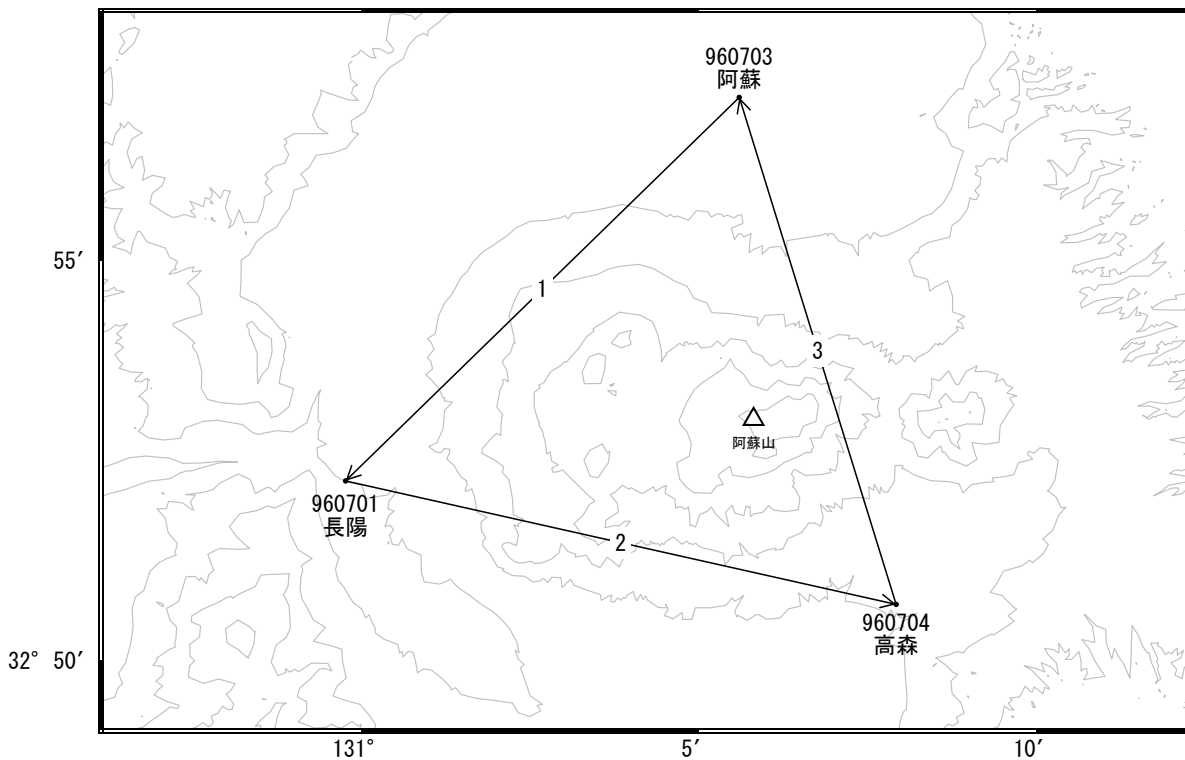


阿蘇山周辺の地殻変動

—GEONET(電子基準点等)による連続観測結果—

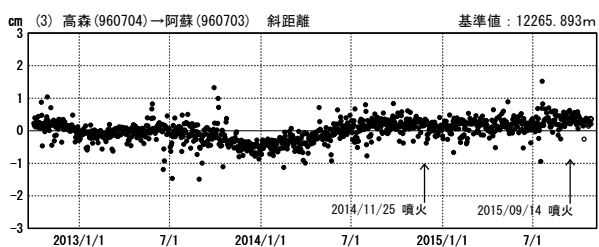
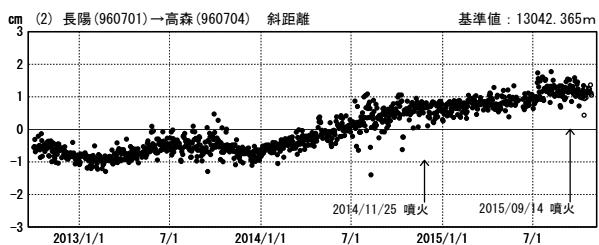
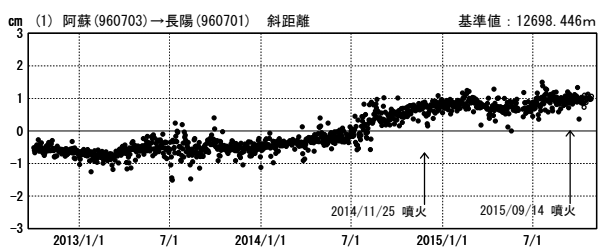
阿蘇山周辺の基線で2014年1月頃から伸びの傾向が見られます。
2015年9月14日の噴火前後では特段の変化は見られません。

阿蘇山周辺 GNSS連続観測基線図



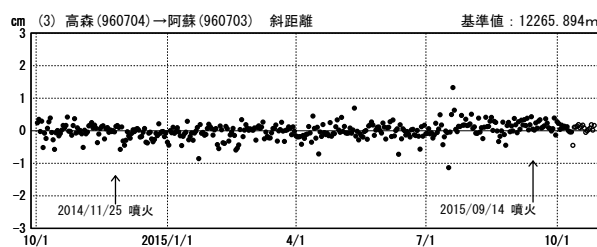
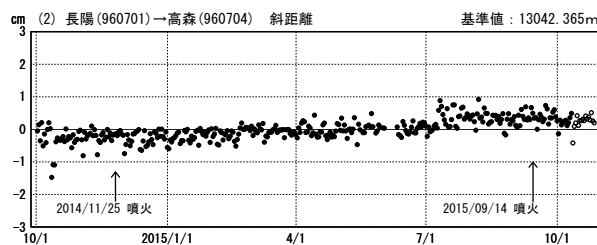
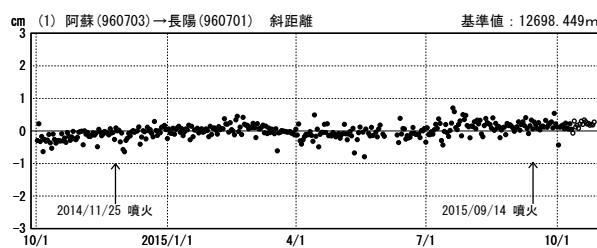
1次トレンド除去後グラフ

期間: 2012/10/01~2015/10/26 JST



1次トレンド除去後グラフ

期間: 2014/10/01~2015/10/26 JST 計算期間: 1999/01/01~2001/01/01



●---[F3:最終解] ○---[R3:速報解]