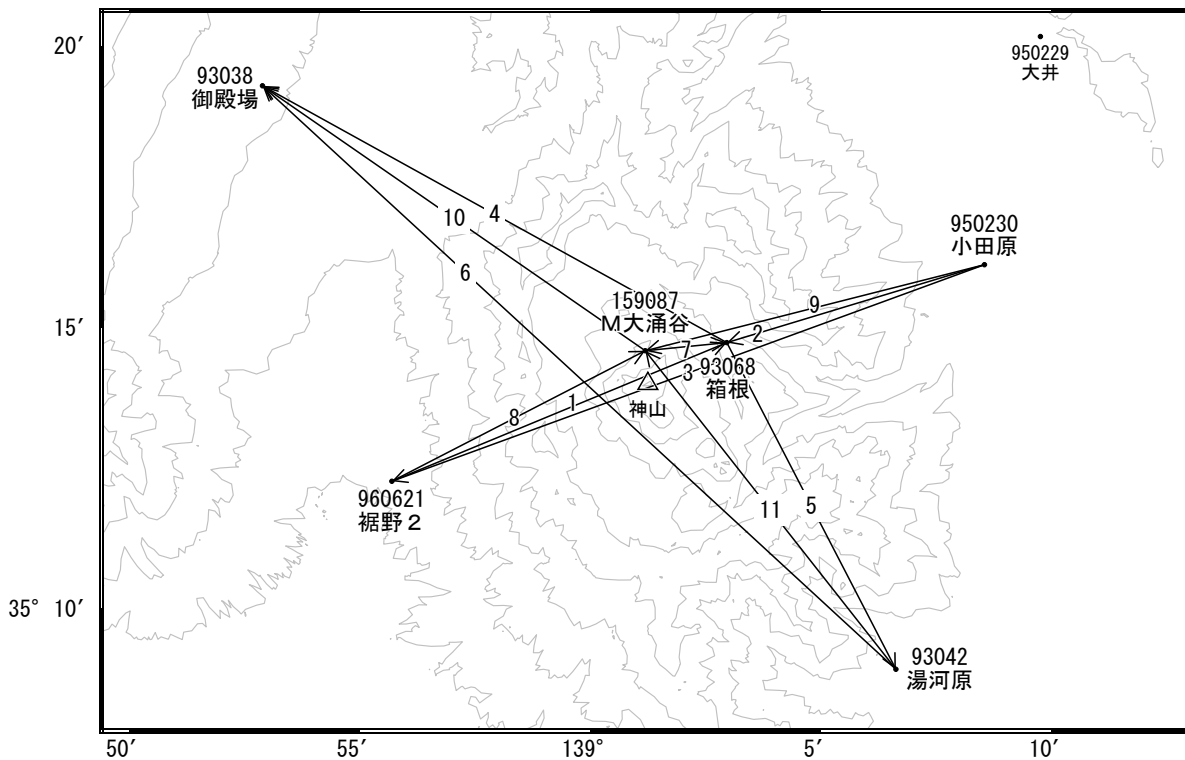


箱根山周辺の地殻変動

—GEONET(電子基準点等)による連続観測結果—

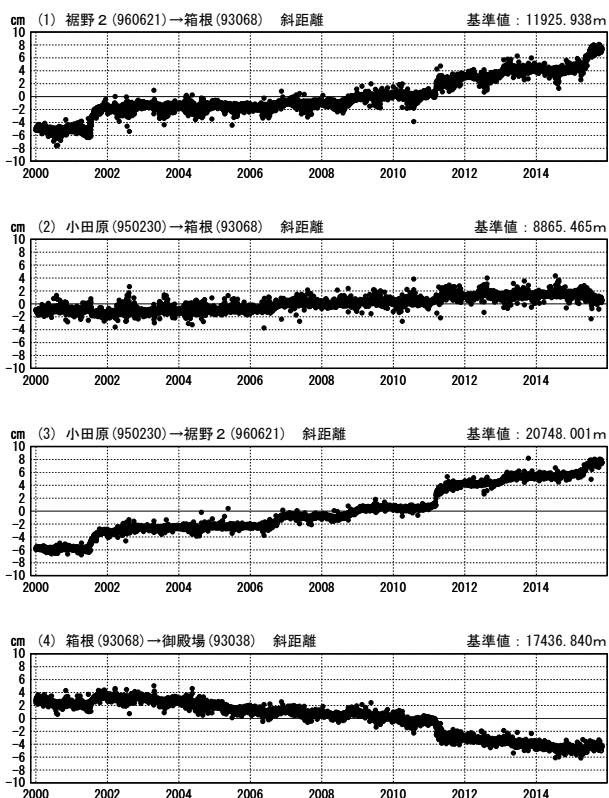
箱根山周辺の基線では、2015年6月以降も山体の膨張を示す地殻変動が継続していましたが、8月下旬頃から停滞しています。

箱根山周辺 GNSS連続観測基線図



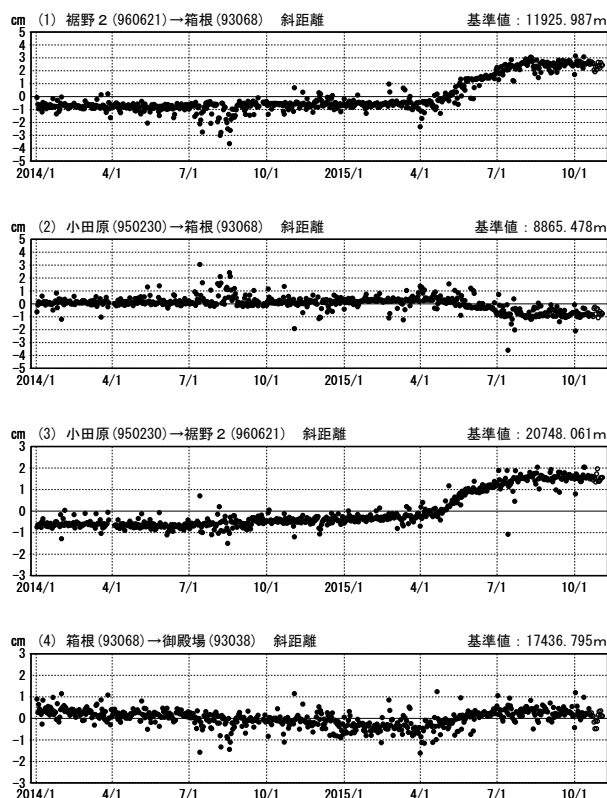
基線変化グラフ

期間: 2000/01/01~2015/11/02 JST



基線変化グラフ

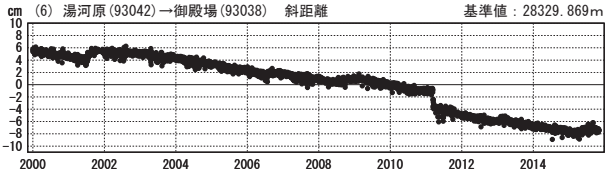
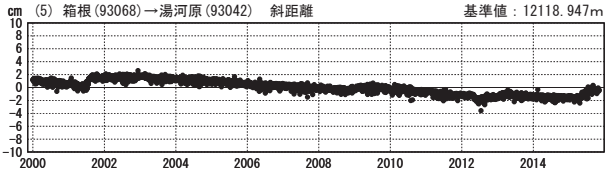
期間: 2014/01/01~2015/11/02 JST



●—[F3:最終解] ○—[R3:速報解]

基線変化グラフ

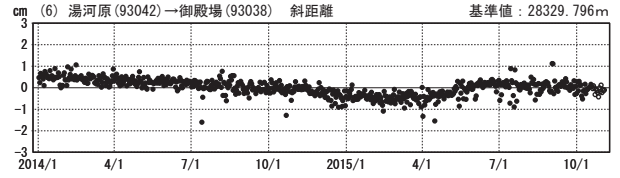
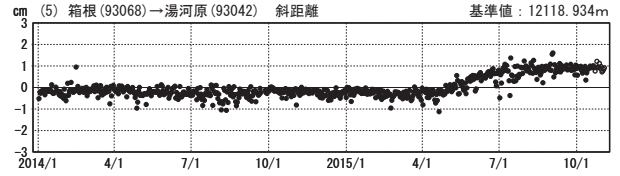
期間：2000/01/01～2015/11/02 JST



●---[F3:最終解] ○---[R3:速報解]

基線変化グラフ

期間：2014/01/01～2015/11/02 JST





国土地理院

M大涌谷 (REGMOS) に関する基線 (短期のみ)

基線変化グラフ




期間：2014/01/01～2015/10/26 JST



●---[F3:最終解] ○---[R3:速報解]

基線変化グラフ

期間：2014/01/01～2015/11/02 JST



国土地理院