




## 西之島周辺の立体図

南方向より



北方向より



平成27年7月28日の西之島周辺の立体図(高さ強調度1倍)

「地理院地図」に西之島付近の噴火活動関連情報を掲載しています  
<http://www.gsi.go.jp/gyoumu/gyoumu41000.html>