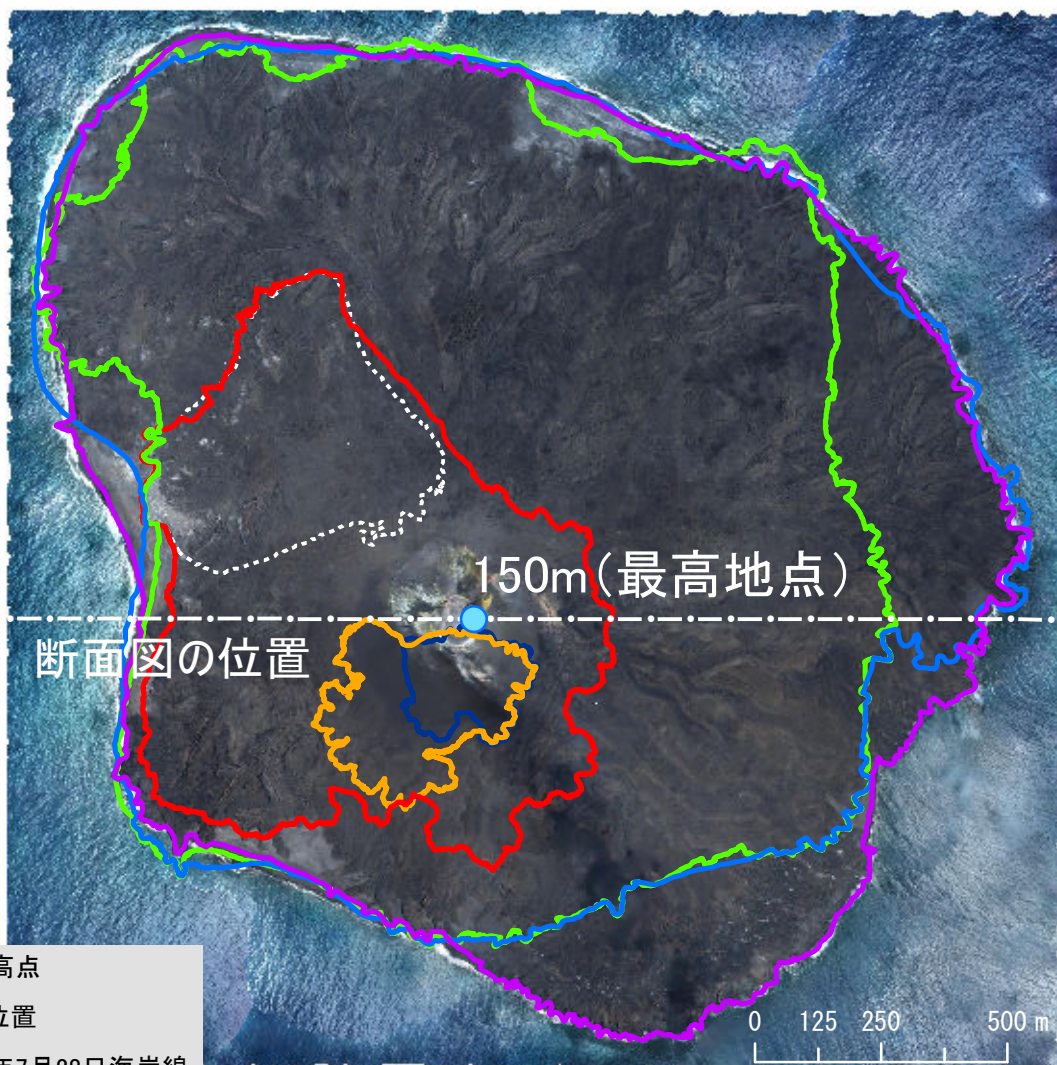



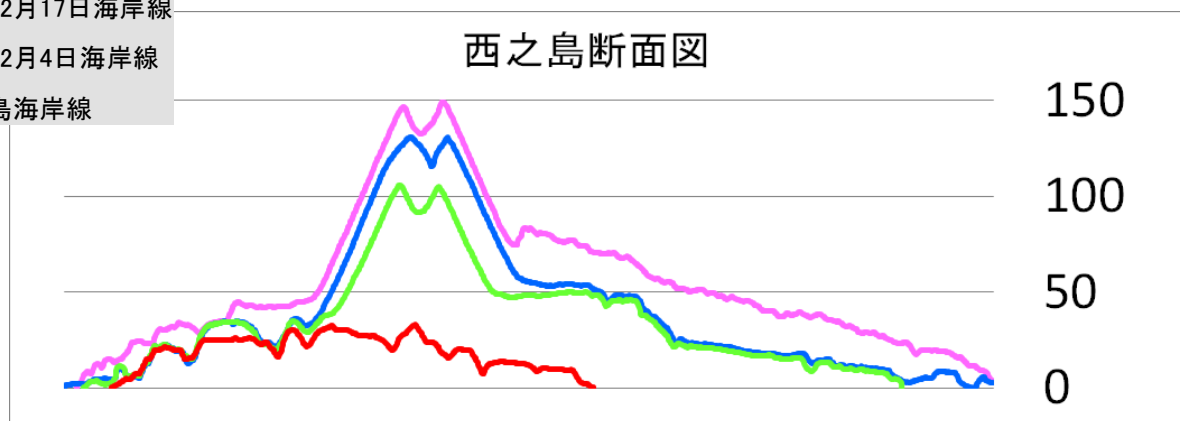
西之島正射画像(平成27年7月28日撮影) 海岸線の変遷(2013.12.4~2015.7.28)



- 最高標高点
- 断面の位置
- 平成27年7月28日海岸線
- 平成27年3月1日海岸線
- 平成26年12月4日海岸線
- 平成26年2月16日海岸線
- 平成25年12月17日海岸線
- 平成25年12月4日海岸線
- 西之島旧島海岸線

面積 約2.74km²(7月28日現在)

西之島断面図



現火口付近最高点での断面図比較(2013.12.4~2015.7.28)