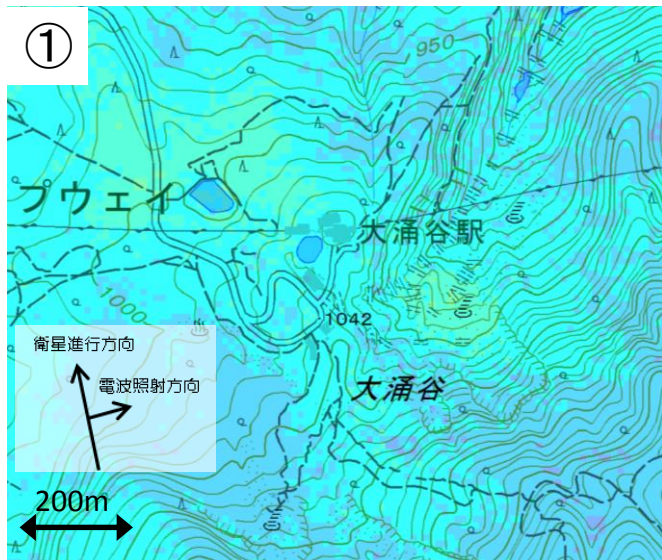
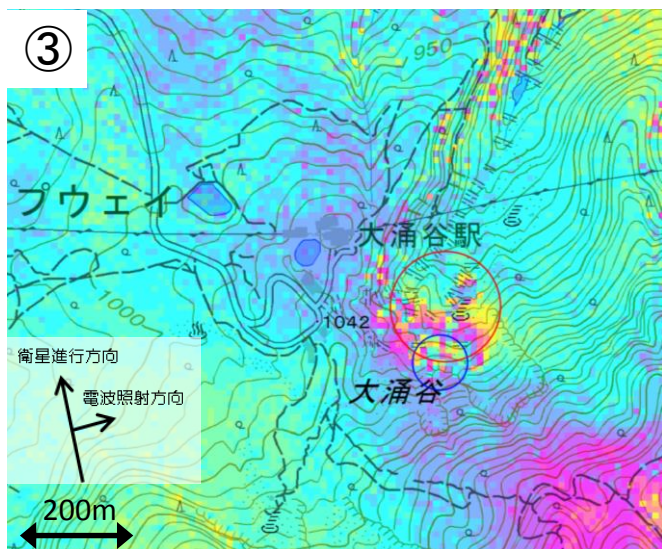


箱根山の大涌谷周辺における地殻変動の検出について

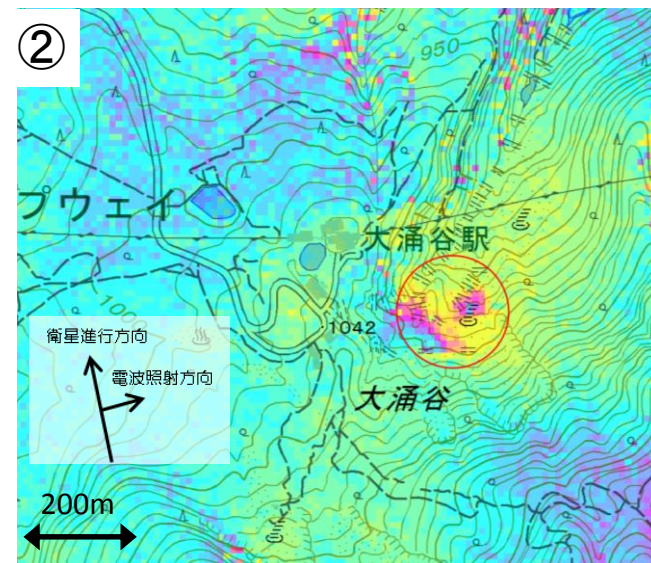
2015年7月27日公表



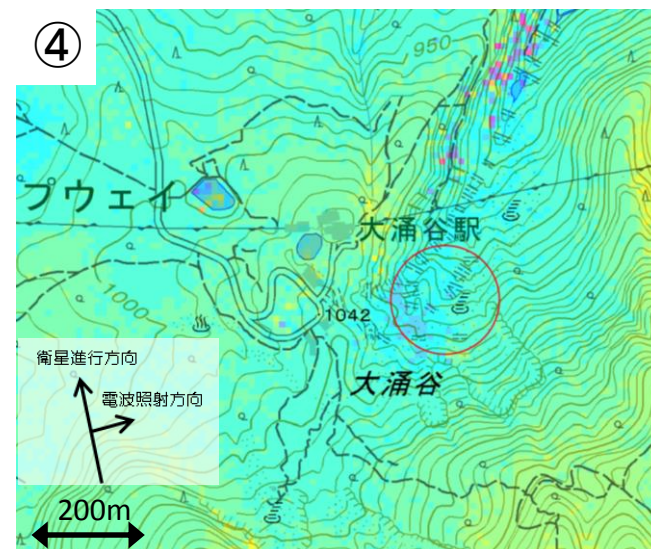
2014年12月12日～2015年4月17日



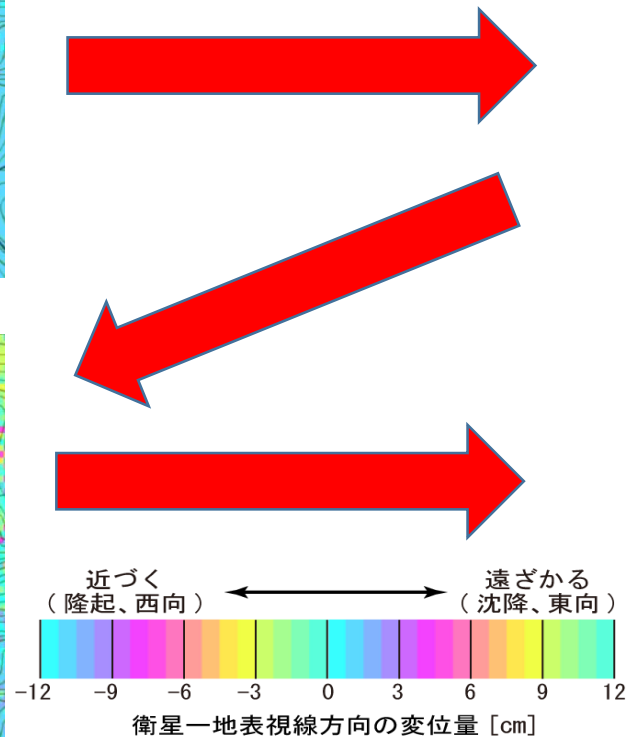
2015年5月15日～2015年7月10日



2015年4月17日～2015年5月15日



2015年7月10日～2015年7月24日



観測データは、火山噴火予知連絡会衛星解析グループを通して、JAXAから提供されたものです。
原初データ ©JAXA



各画像についての説明は、下記URLを参照してください。
<http://www.gsi.go.jp/kikakuchousei/bousaichousei/h27-hakoneyama-index.html>