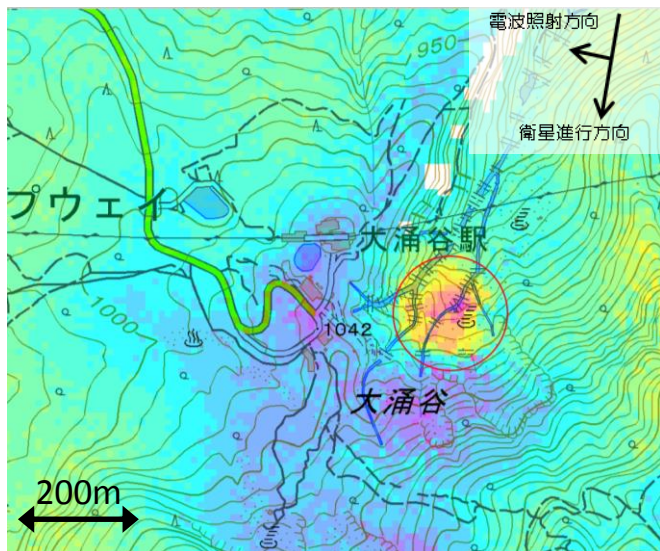
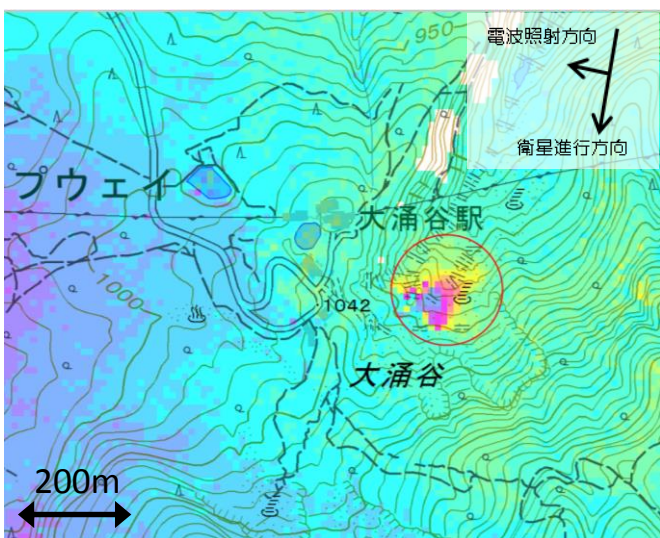


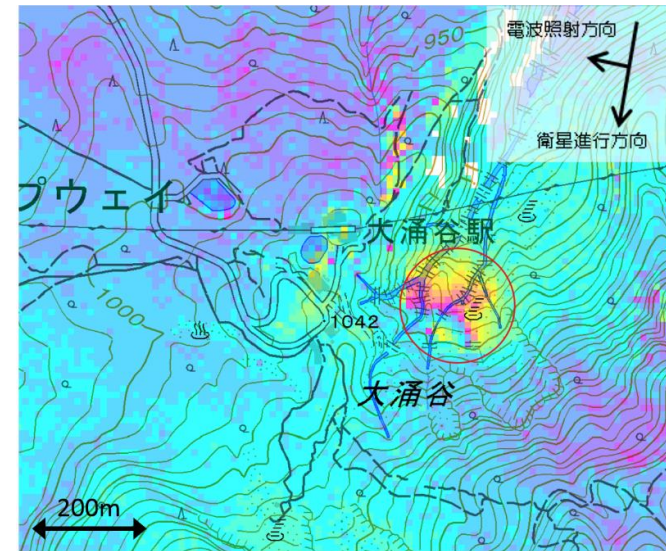
箱根山の大涌谷周辺における地殻変動の検出について



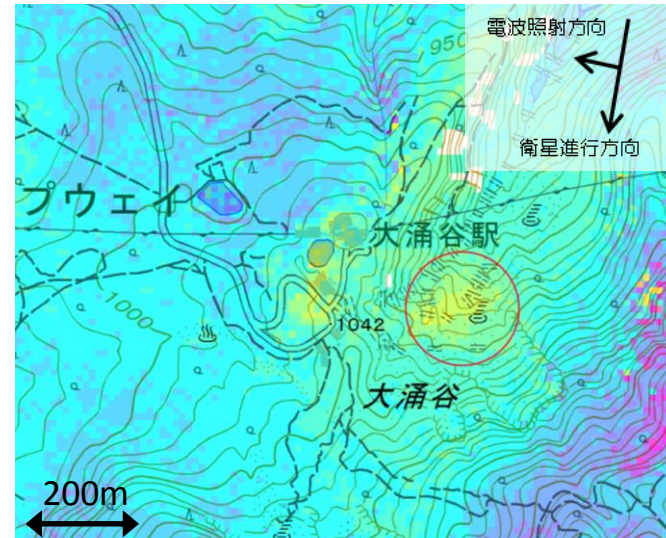
2014年10月9日～2015年5月7日



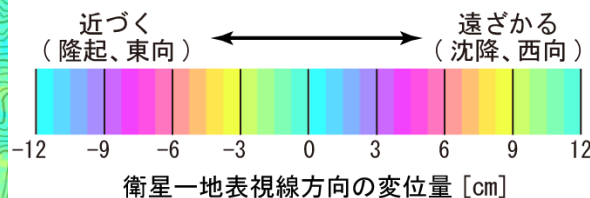
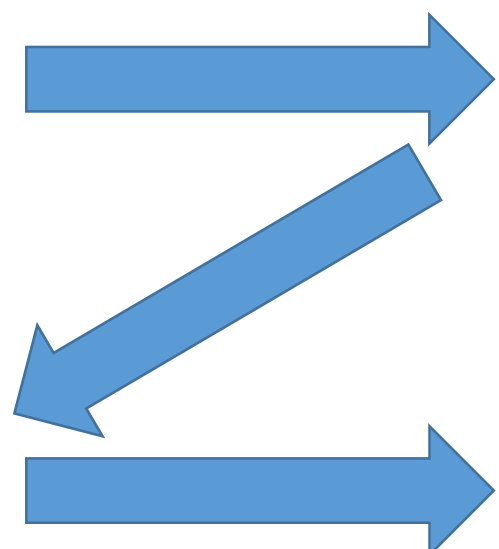
2015年5月21日～2015年6月4日



2015年5月7日～2015年5月21日



2015年6月4日～2015年6月18日



観測データは、火山噴火予知連絡会衛星解析グループを通して、JAXAから提供されたものです。
原初データ ©JAXA



各画像についての説明は、下記URLを参照してください。
<http://www.gsi.go.jp/kikakuchousei/bousaichousei/h27-hakoneyama-index.html>