

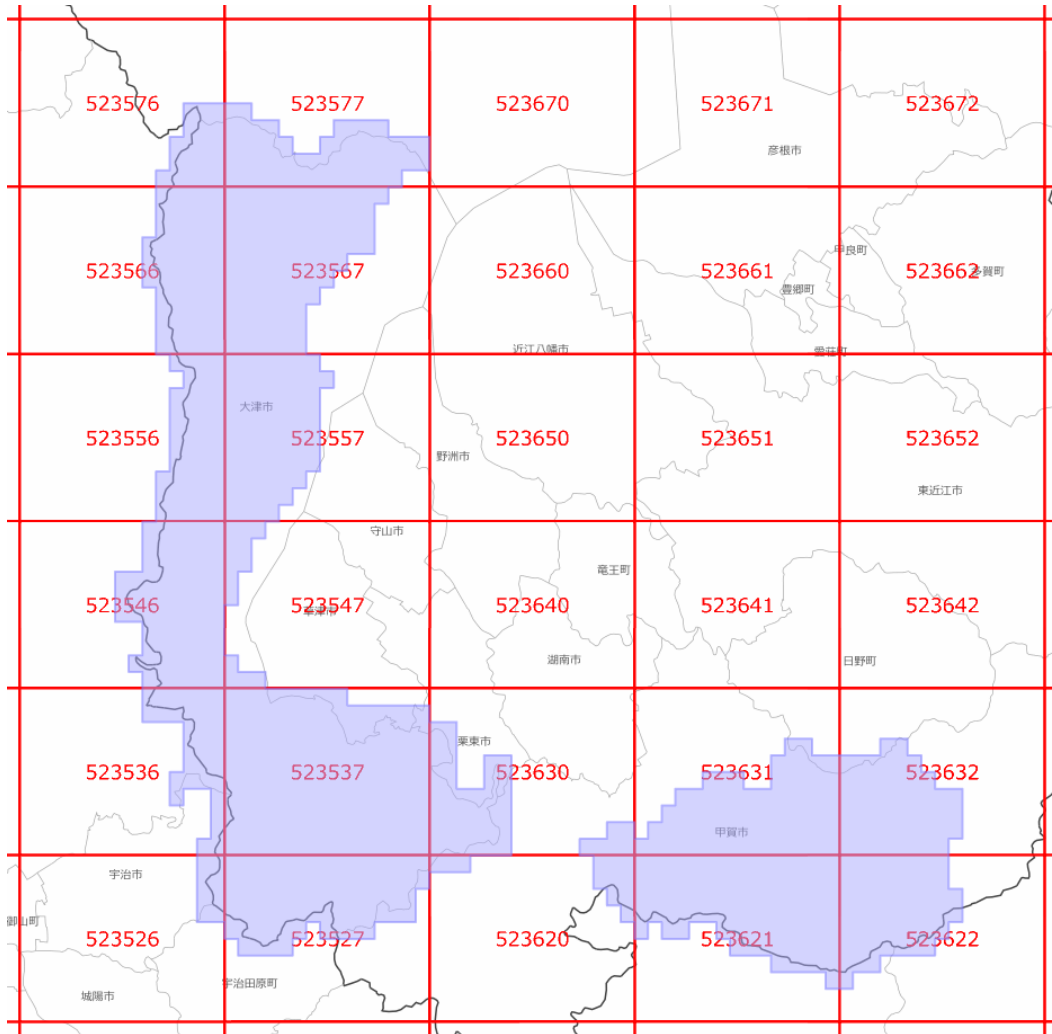


面的更新による概ねの更新範囲 (平成27年6月8日更新)

 : 概ねの更新範囲
 : 2次メッシュ番号



使用した原典資料	原典資料の測量年月
数値地形図 (大津市)	平成24年6月～平成25年3月
数値写真 (甲賀地区)	平成23年9月～平成23年10月撮影