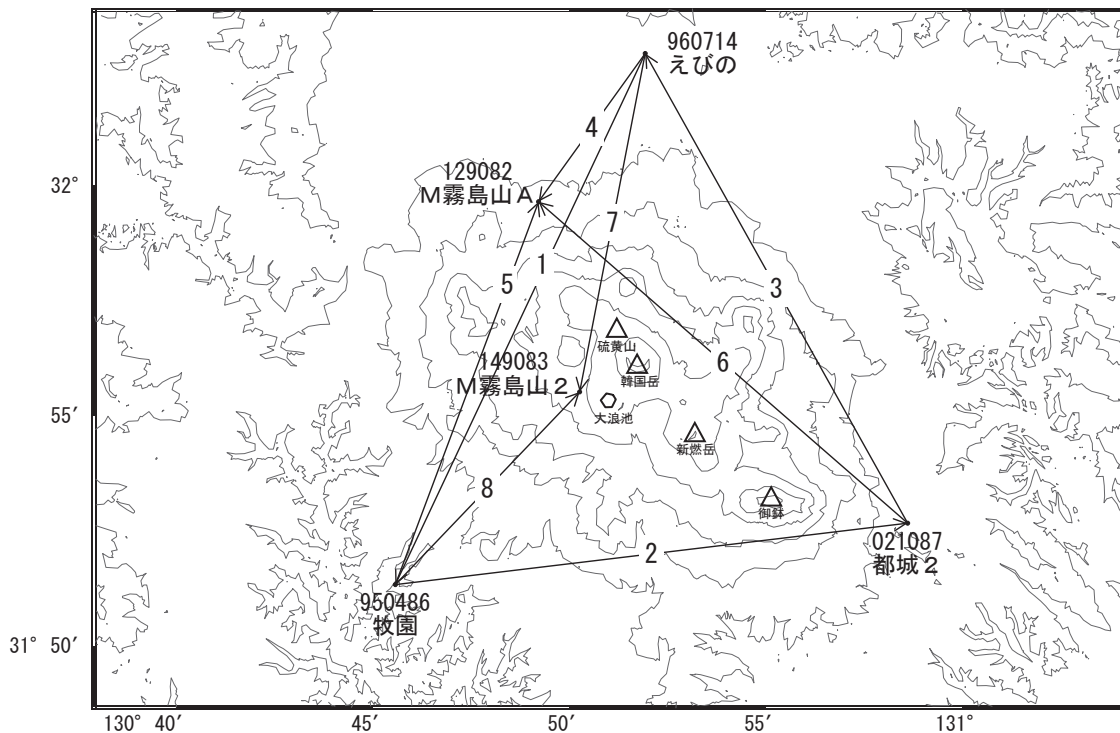


霧島山周辺の地殻変動

— GEONET (電子基準点等) による連続観測結果 —

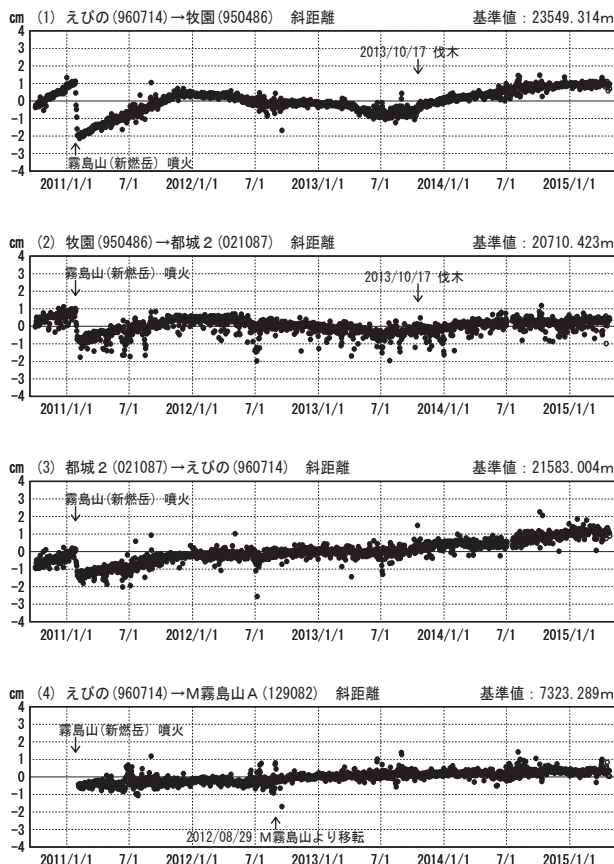
霧島山周辺では、「えびの」－「牧園」基線で2013年12月頃から伸びの傾向が見られていましたが、2015年1月頃から停滞しています。

霧島山周辺 GNSS連続観測基線図



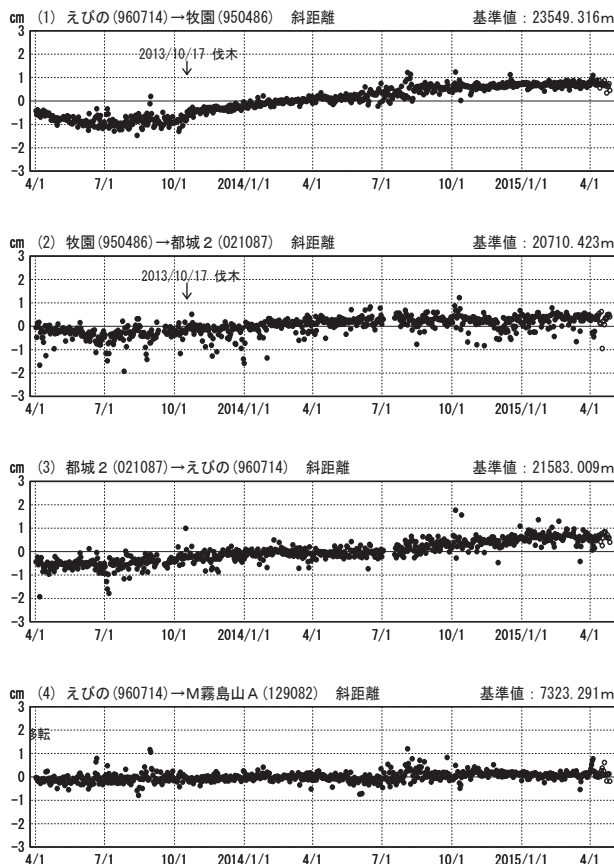
基線変化グラフ

期間：2010/10/01～2015/04/26 JST



基線変化グラフ

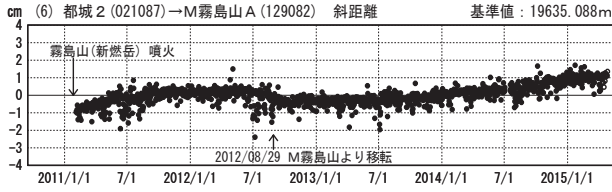
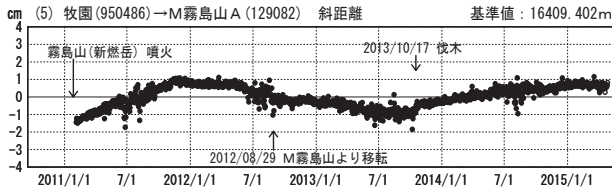
期間：2013/04/01～2015/04/26 JST



●---[F3:最終解] ○---[R3:速報解]



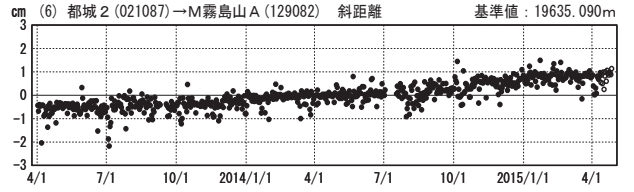
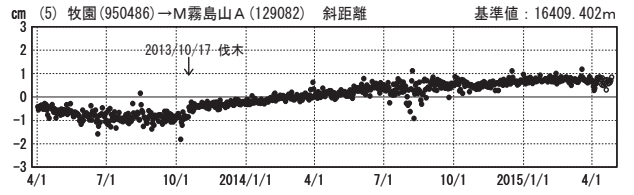
基線変化グラフ

期間: 2010/10/01~2015/04/26 JST



基線変化グラフ

期間: 2013/04/01~2015/04/26 JST

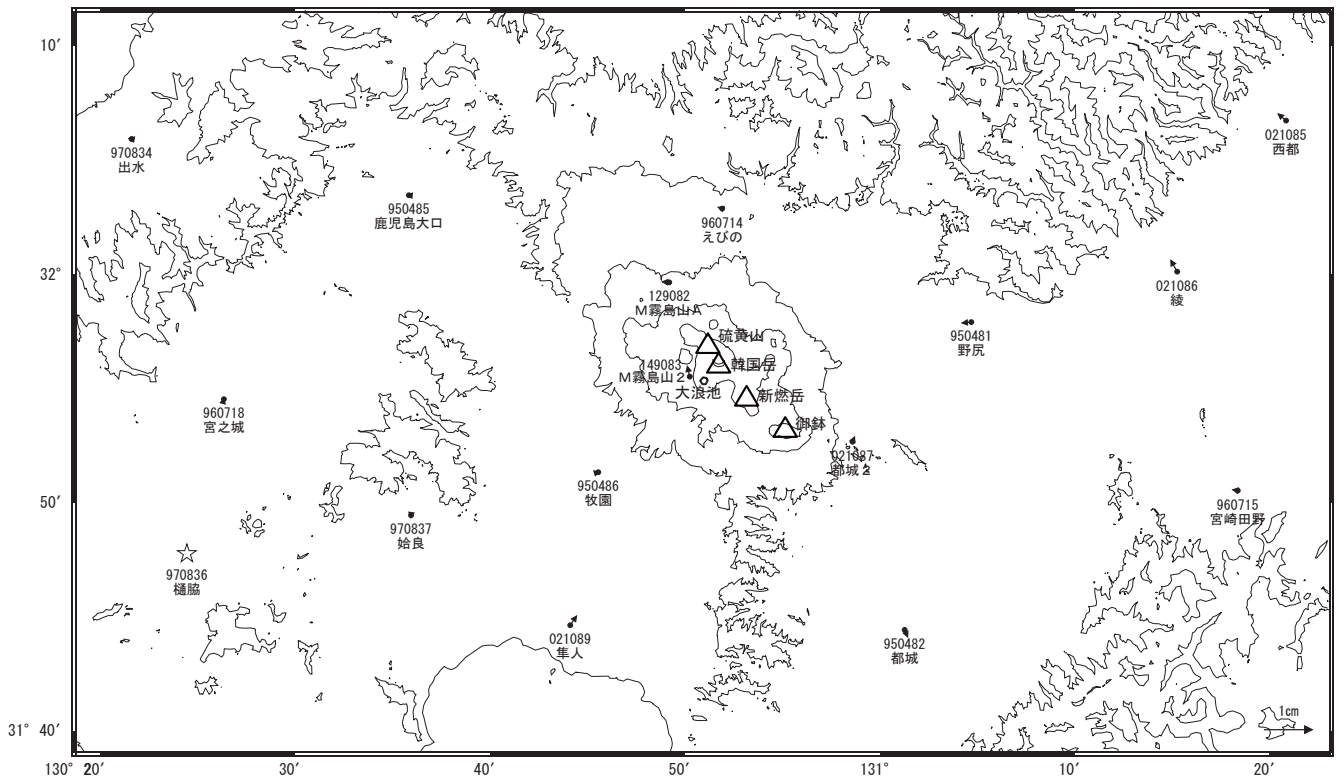


●---[F3:最終解] ○---[R3:速報解]

国土地理院

地殻変動 (2015年1月~2015年4月)

基準期間: 2015/01/17~2015/01/26 [F3:最終解]
比較期間: 2015/04/17~2015/04/26 [R3:速報解]



☆ 固定局: 樋脇 (970836)

国土地理院