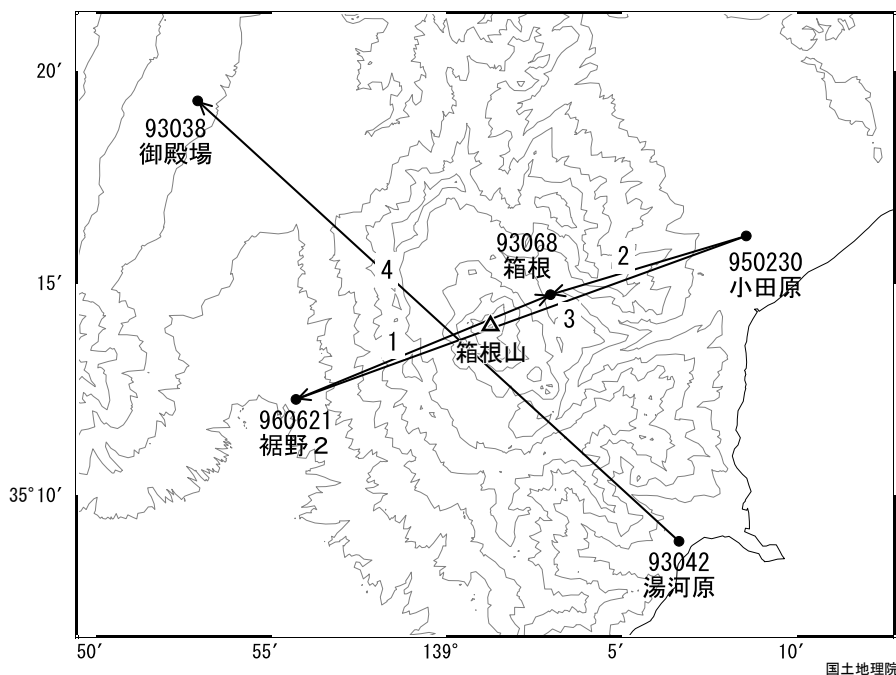


箱根山周辺のGNSS観測データ

—GEONET(電子基準点等)による連続観測結果—

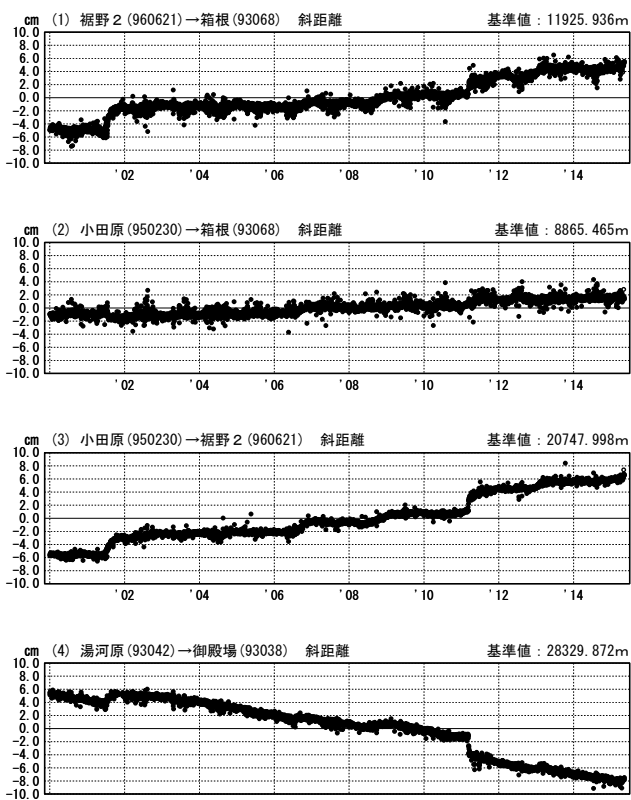
箱根山周辺のGNSS基線では、2015年4月下旬からわずかな伸びが見られます。

箱根山周辺 GNSS連続観測基線図



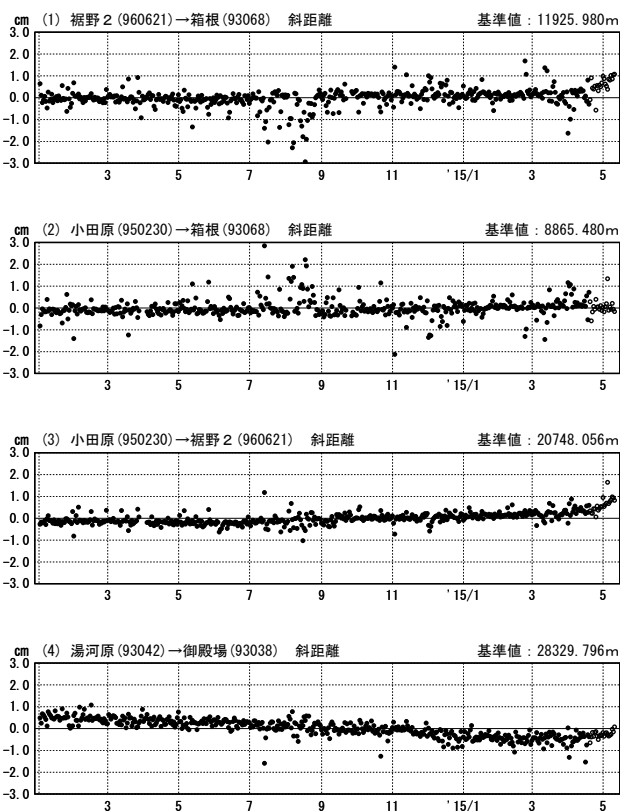
基線変化グラフ

期間: 2000/01/01~2015/05/10 JST



基線変化グラフ

期間: 2014/01/01~2015/05/10 JST



●—[F3:最終解] ○—[R3:速報解]