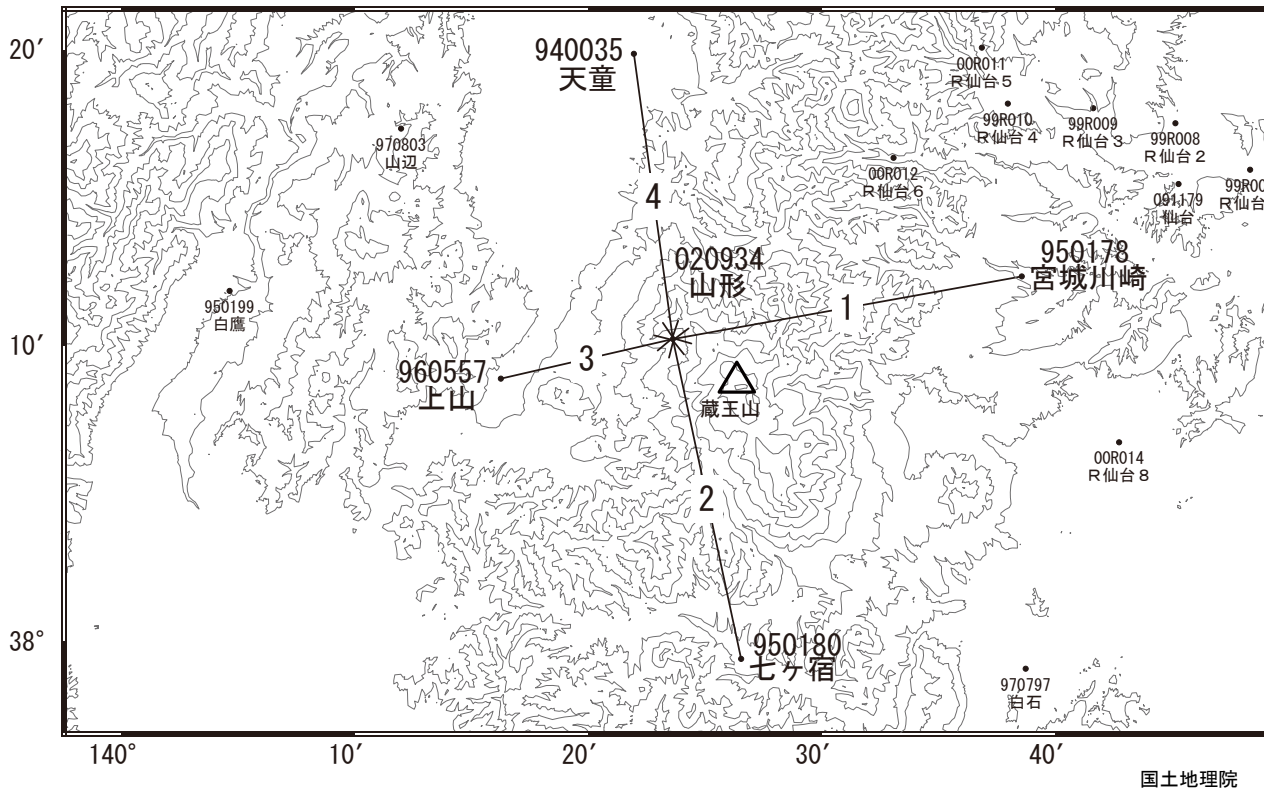


蔵王山

—GEONET(電子基準点等)による連続観測結果—

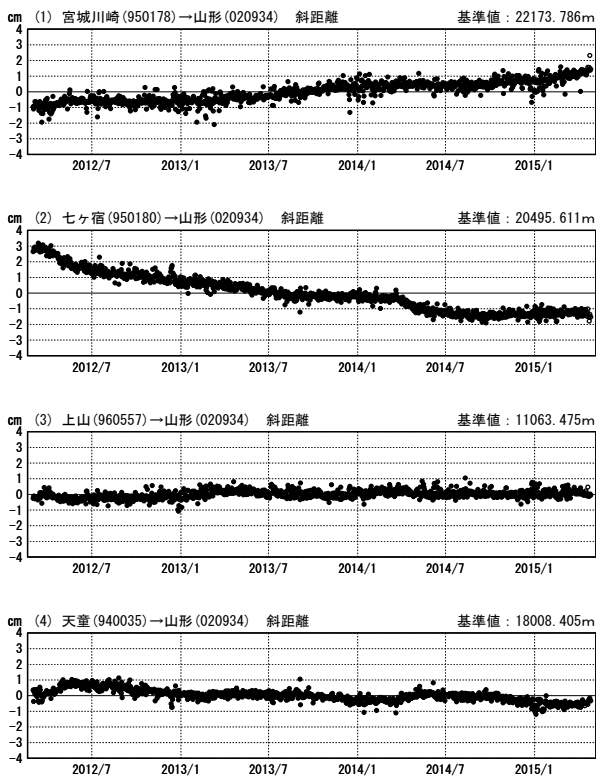
蔵王山周辺の基線で、2014年10月頃からわずかな膨張性の地殻変動が見られます。

蔵王山周辺 GNSS連続観測基線図



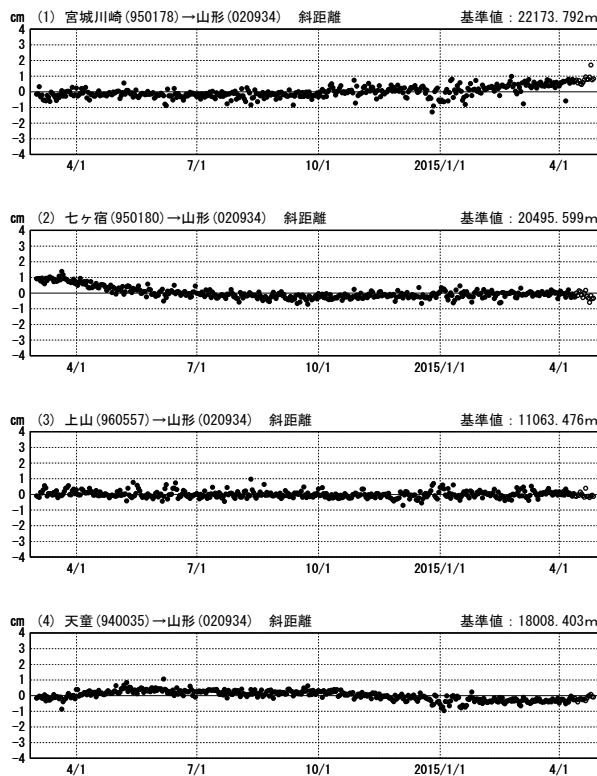
基線変化グラフ

期間：2012/03/01～2015/04/26 JST



基線変化グラフ

期間：2014/03/01～2015/04/26 JST



●— [F3:最終解] ○— [R3:速報解]