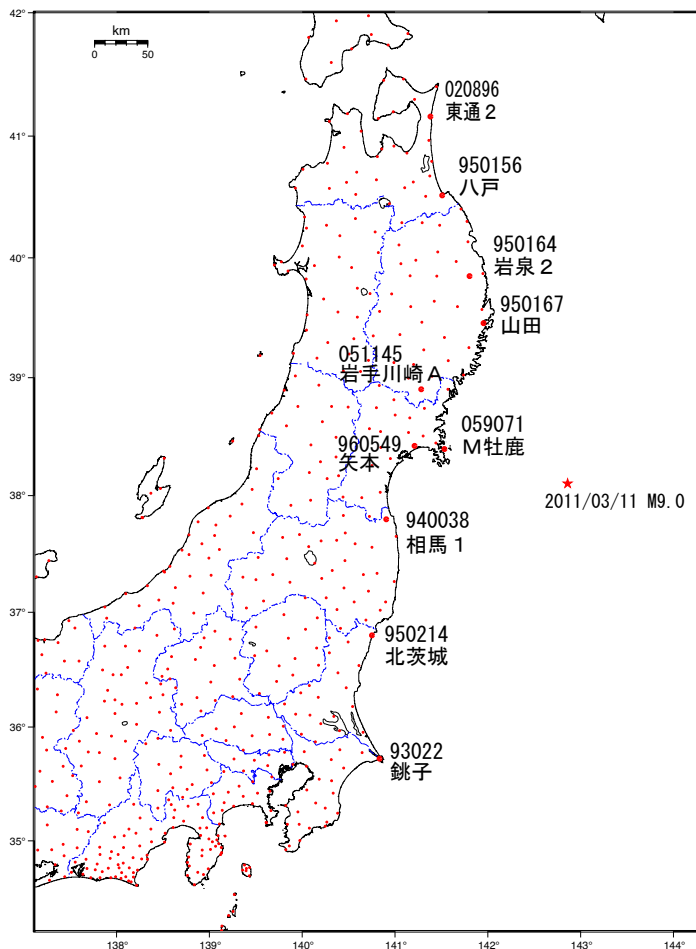


東北地方太平洋沖地震 (M9.0) 後の地殻変動 (時系列) (1)

配点図

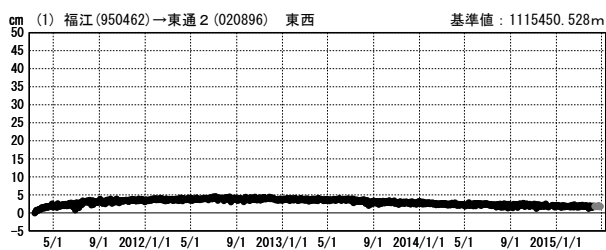


観測局情報

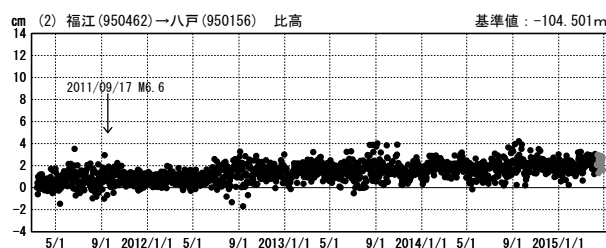
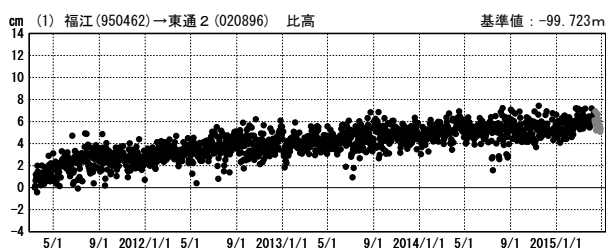
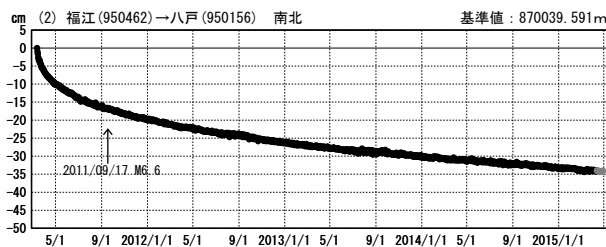
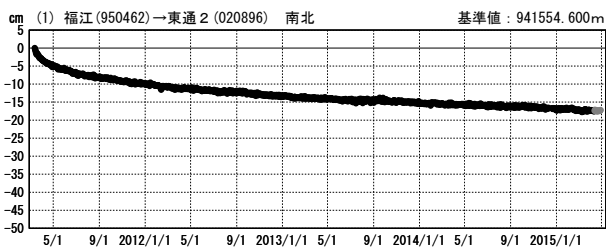
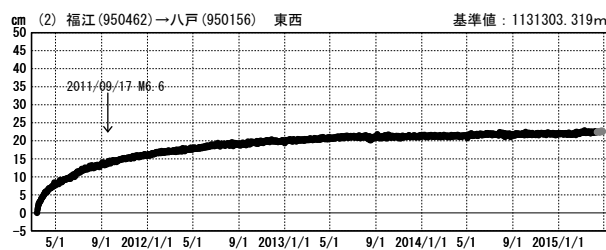
| 点番号    | 点名    | 日付         | 保守内容   |
|--------|-------|------------|--------|
| 020896 | 東通2   | 2012/09/28 | アンテナ更新 |
|        |       | 2014/12/20 | アンテナ交換 |
| 950156 | 八戸    | 2012/09/25 | アンテナ更新 |
| 950164 | 岩泉2   | 2012/02/09 | アンテナ更新 |
| 950167 | 山田    | 2012/02/04 | アンテナ更新 |
| 051145 | 岩手川崎A | 2012/01/25 | アンテナ更新 |
| 960549 | 矢本    | 2011/12/16 | アンテナ更新 |
| 940038 | 相馬1   | 2012/01/12 | アンテナ更新 |
|        |       | 2014/11/20 | 受信機交換  |
| 950214 | 北茨城   | 2012/01/10 | アンテナ更新 |
| 93022  | 銚子    | 2012/02/21 | アンテナ更新 |
| 950462 | 福江    | 2012/11/07 | アンテナ更新 |

成分変化グラフ

期間: 2011/03/12~2015/04/28 JST



期間: 2011/03/12~2015/04/28 JST

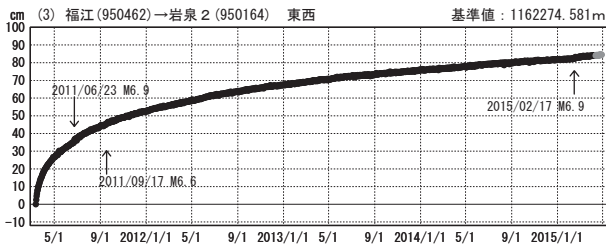


●---[F3:最終解] ●---[R3:速報解]

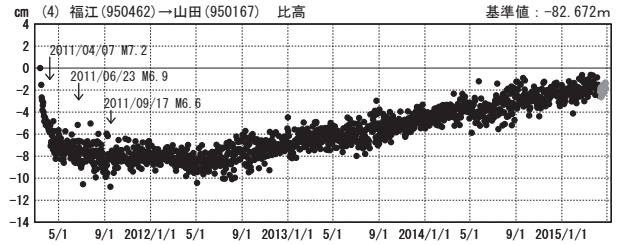
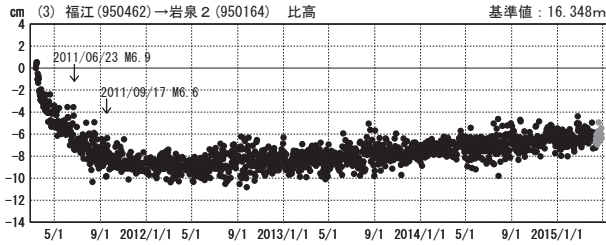
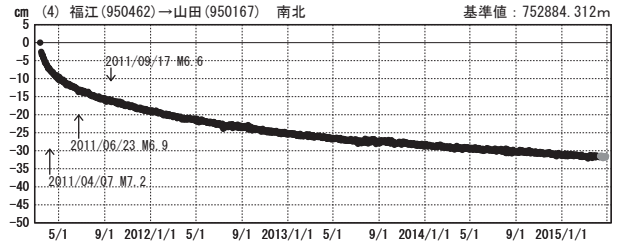
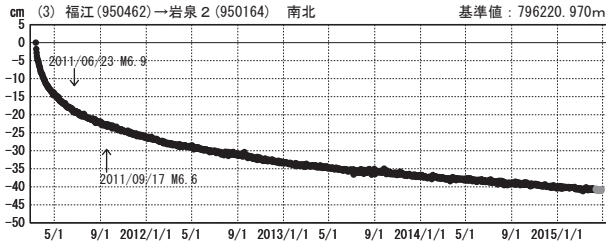
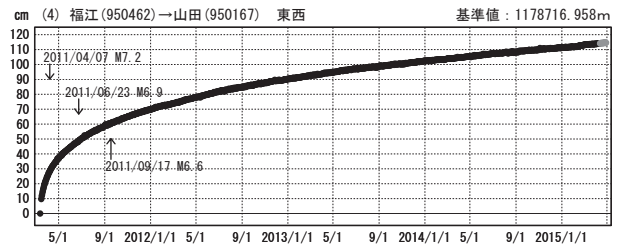
# 東北地方太平洋沖地震(M9.0)後の地殻変動（時系列） (2)

## 成分変化グラフ

期間：2011/03/12~2015/04/28 JST

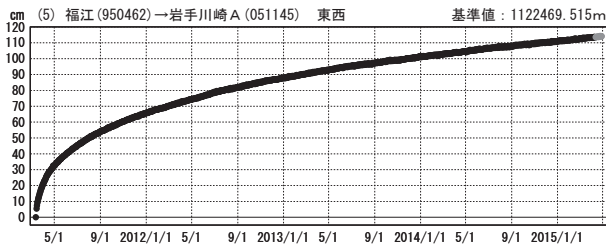


期間：2011/03/12~2015/04/28 JST

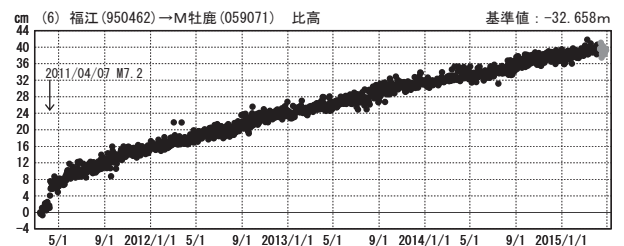
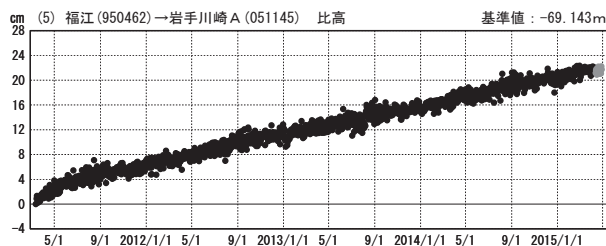
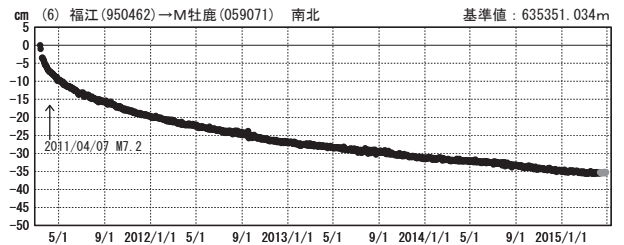
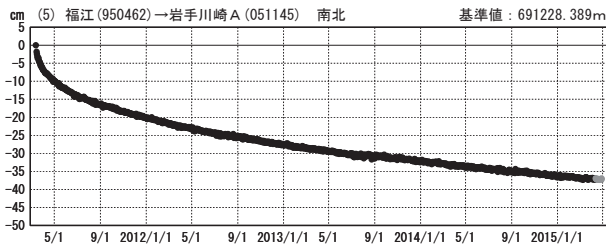
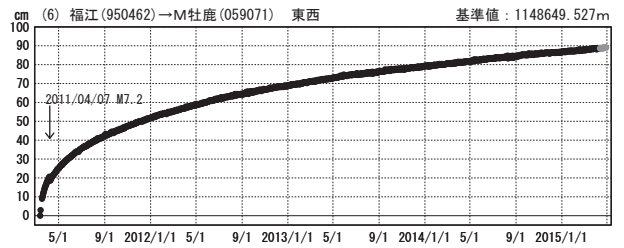


●---[F3:最終解] ●---[R3:速報解]

期間：2011/03/12~2015/04/28 JST



期間：2011/03/12~2015/04/28 JST



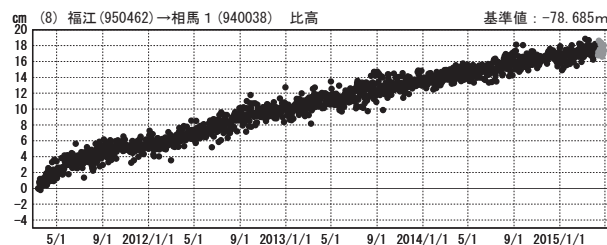
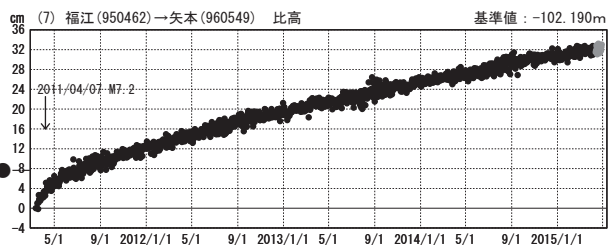
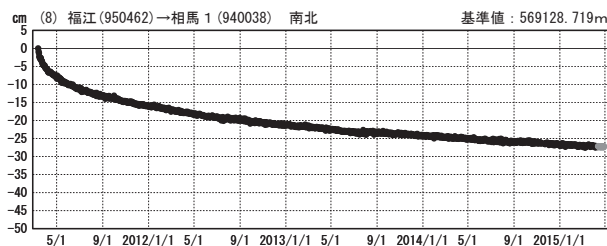
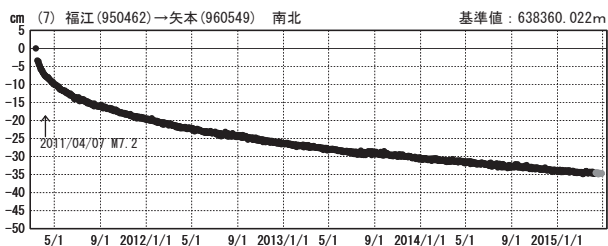
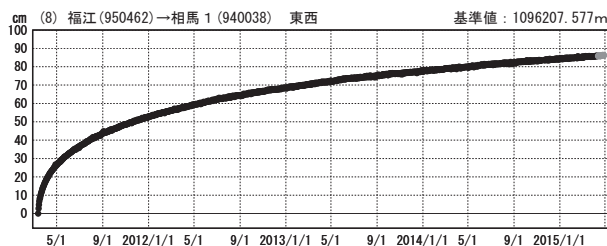
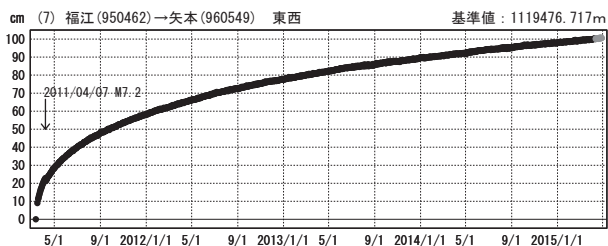
●---[F3:最終解] ●---[R3:速報解]

# 東北地方太平洋沖地震 (M9.0) 後の地殻変動 (時系列) (3)

## 成分変化グラフ

期間: 2011/03/12~2015/04/28 JST

期間: 2011/03/12~2015/04/28 JST

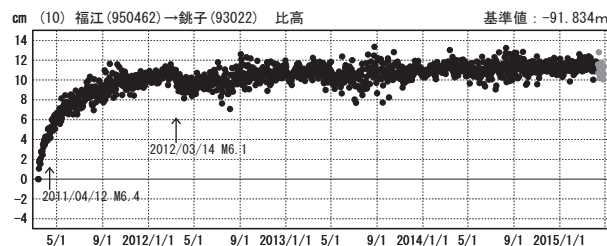
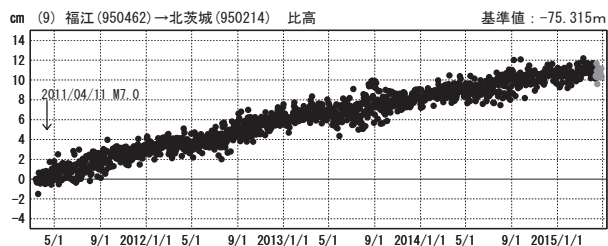
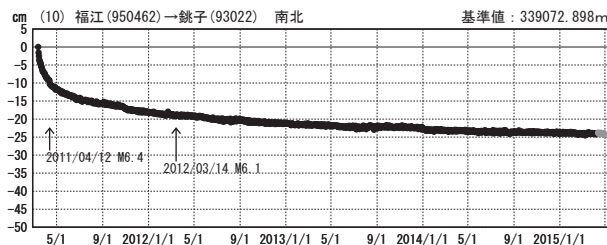
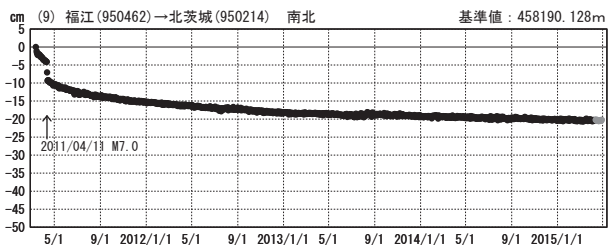
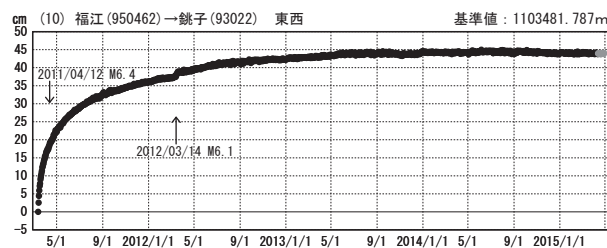
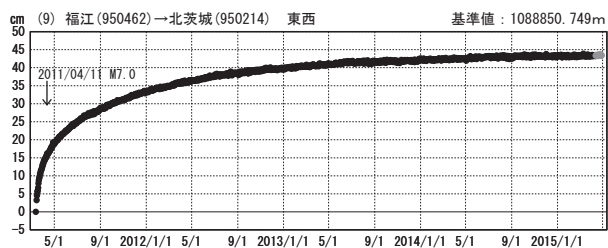


●---[F3:最終解] ●---[R3:速報解]

国土地理院

期間: 2011/03/12~2015/04/28 JST

期間: 2011/03/12~2015/04/28 JST



●---[F3:最終解] ●---[R3:速報解]

国土地理院