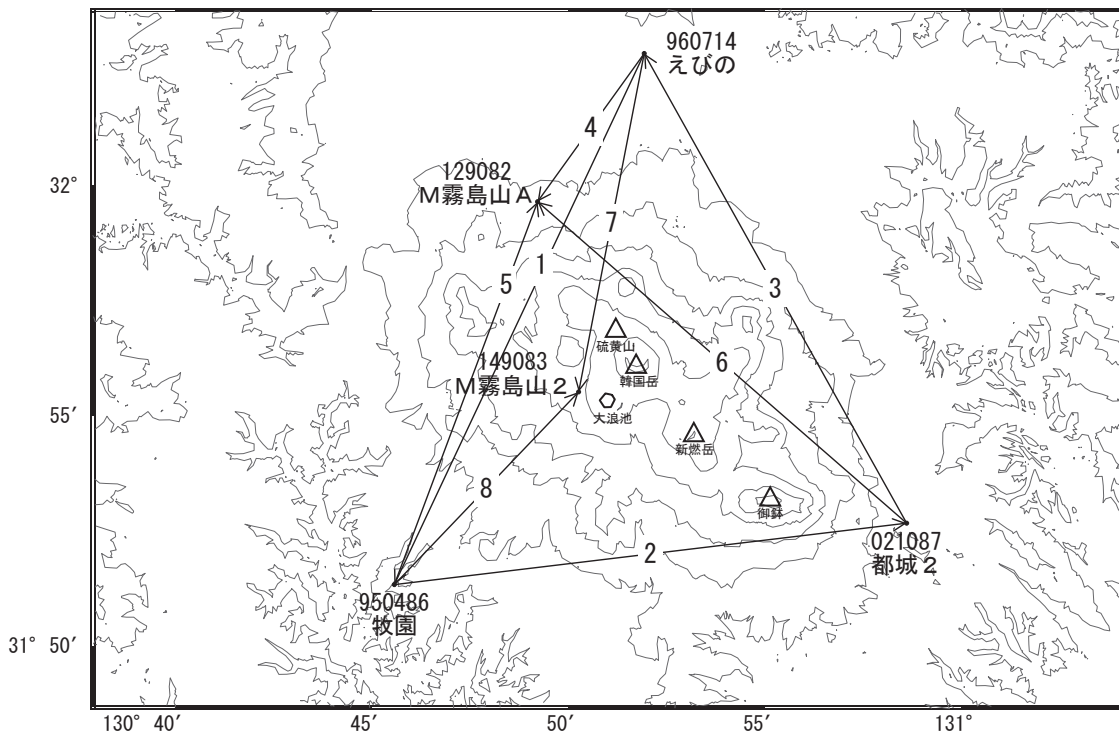


霧島山周辺の地殻変動

— GEONET (電子基準点等) による連続観測結果 —

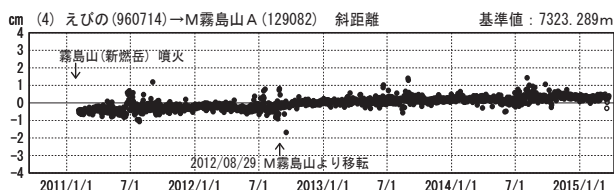
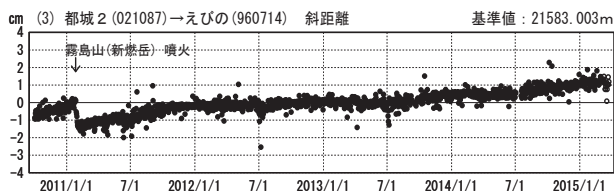
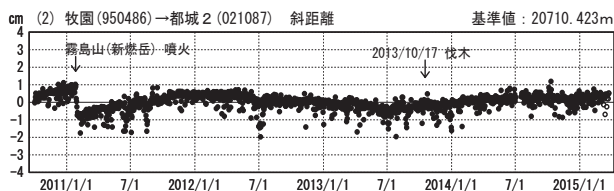
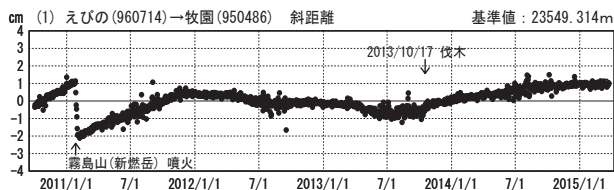
霧島山周辺では、「えびの」－「牧園」基線で、2013年12月頃から伸びの傾向が見られます。

霧島山周辺 GNSS連続観測基線図



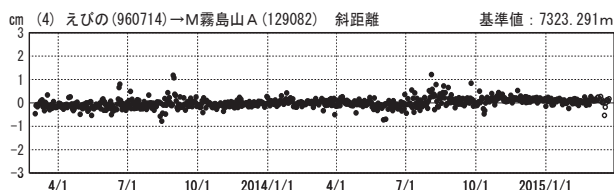
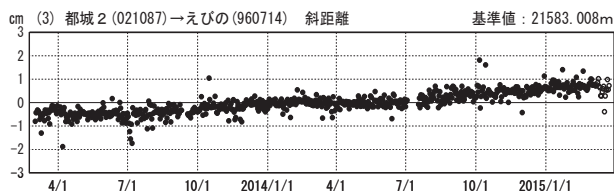
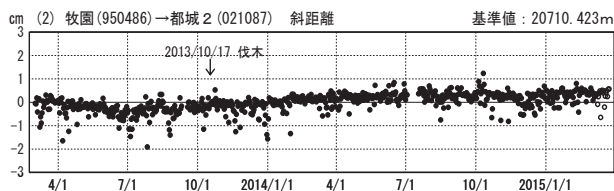
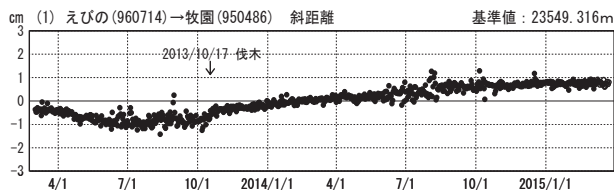
基線変化グラフ

期間：2010/10/01～2015/03/24 JST



基線変化グラフ

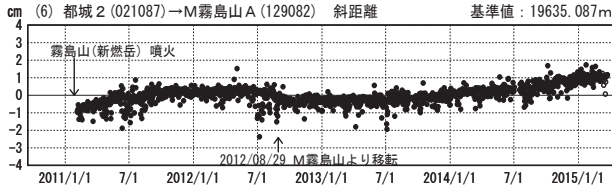
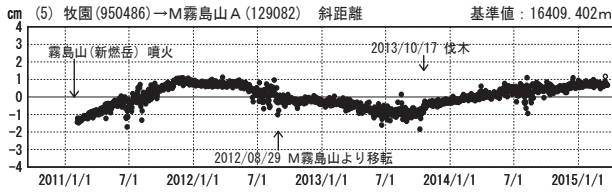
期間：2013/03/01～2015/03/24 JST



●— [F3:最終解] ○— [R3:速報解]



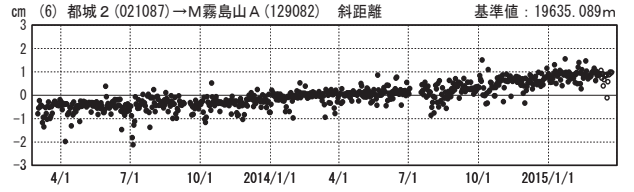
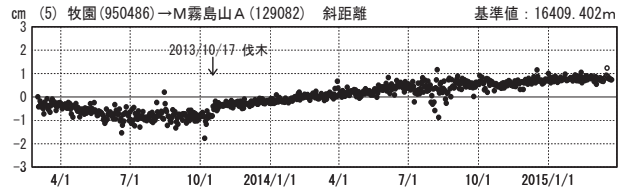
基線変化グラフ

期間: 2010/10/01~2015/03/24 JST



基線変化グラフ

期間: 2013/03/01~2015/03/24 JST

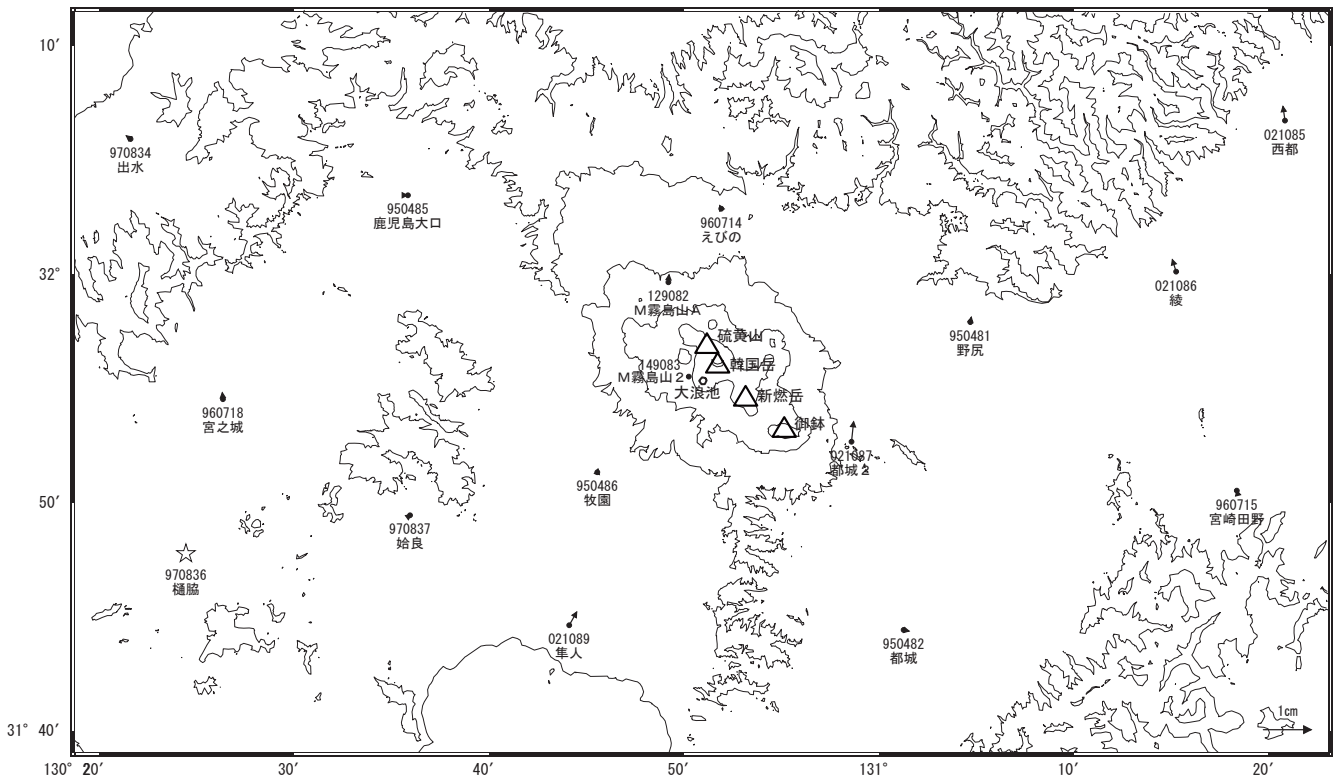


●---[F3:最終解] ○---[R3:速報解]

国土地理院

地殻変動(2015年1月~2015年3月)

基準期間: 2015/01/15~2015/01/24 [F3:最終解]
比較期間: 2015/03/15~2015/03/24 [R3:速報解]



☆ 固定局: 樋脇 (970836)

国土地理院