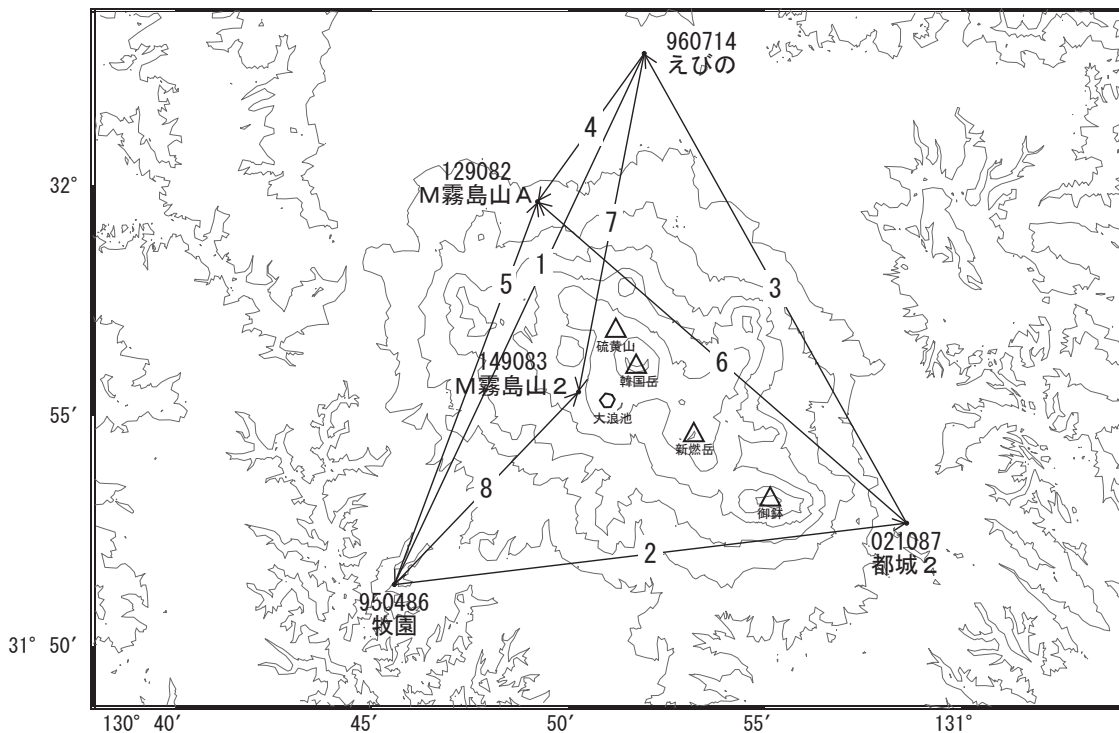


# 霧島山周辺の地殻変動

—GEONET(電子基準点等)による連続観測結果—

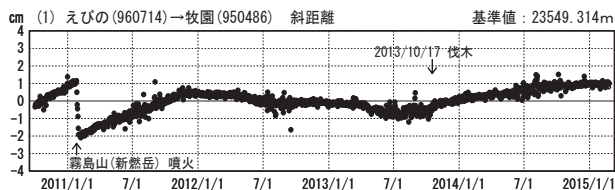
霧島山周辺の「えびの」－「牧園」基線では、2013年12月頃から伸びの傾向が見られます。

霧島山周辺 GNSS連続観測基線図



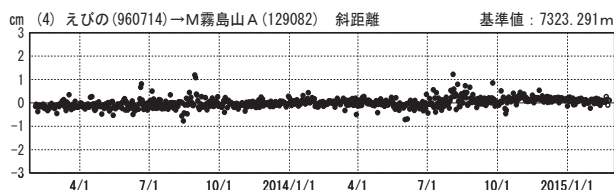
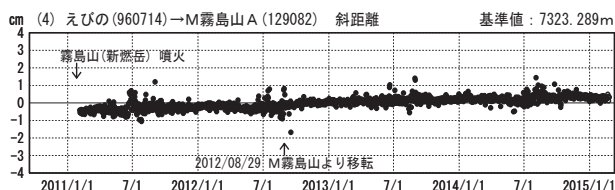
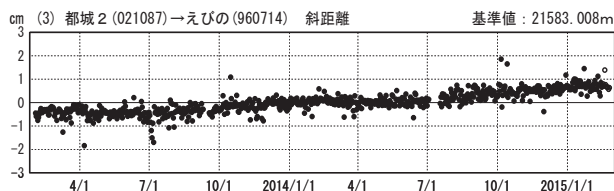
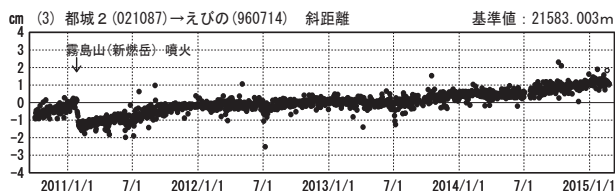
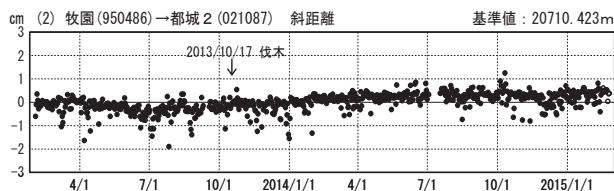
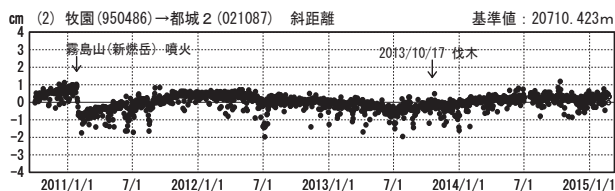
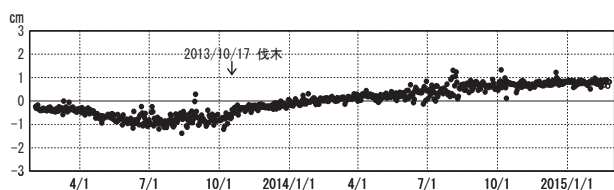
基線変化グラフ

期間：2010/10/01～2015/02/24 JST



基線変化グラフ

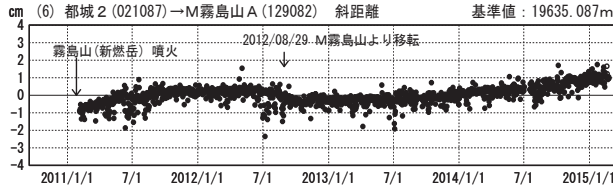
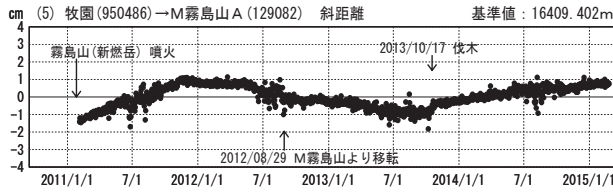
期間：2013/02/01～2015/02/24 JST



●---[F3:最終解] ○---[R3:速報解]



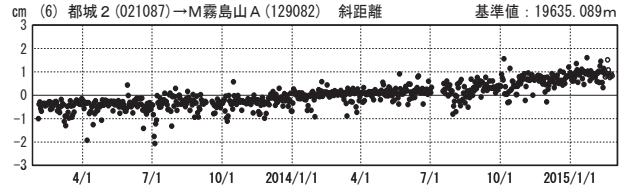
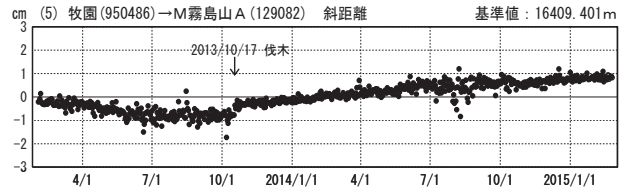
### 基線変化グラフ

期間: 2010/10/01~2015/02/24 JST



### 基線変化グラフ

期間: 2013/02/01~2015/02/24 JST

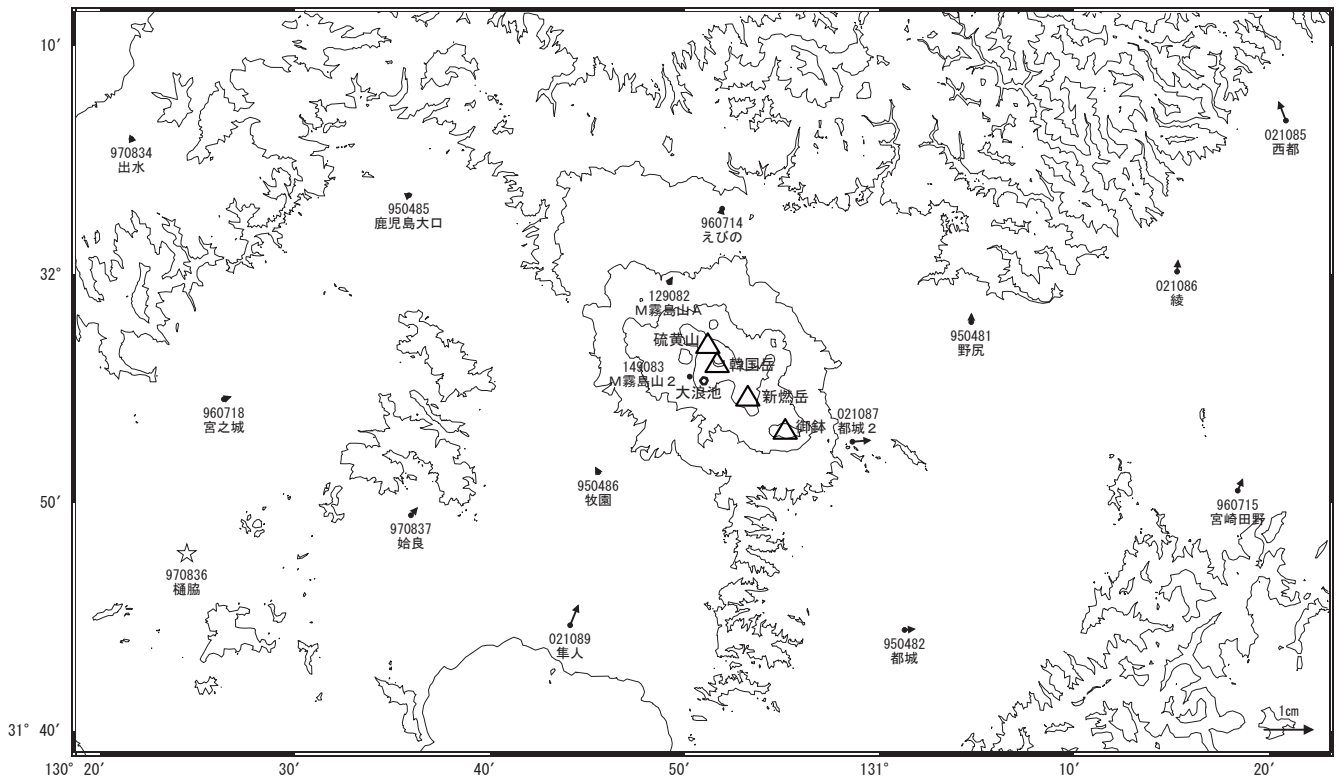


●—[F3:最終解] ○—[R3:速報解]

国土地理院

## 地殻変動(2014年12月~2015年2月)

基準期間: 2014/12/15~2014/12/24 [F3:最終解]  
比較期間: 2015/02/15~2015/02/24 [R3:速報解]



☆ 固定局: 樋脇 (970836)

国土地理院