

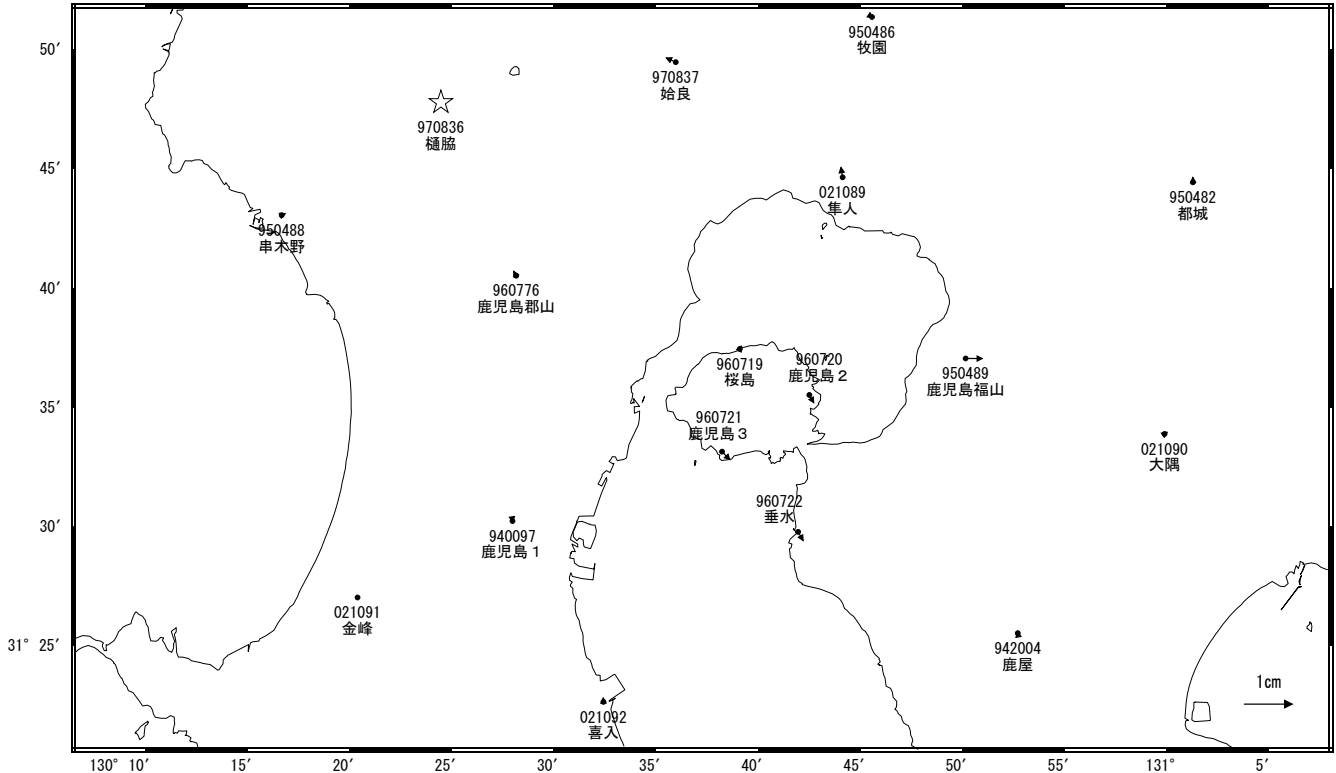
桜島周辺の地殻変動

—GNSS連続観測結果—

桜島島内の基線では、2013年2月頃から見られていたわずかな伸びの傾向が同年7月頃から縮みの傾向に転じていましたが、2014年2月頃からわずかな伸びの傾向が見られます。鹿児島(錦江)湾を挟む一部の基線で、長期的な伸びの傾向が続いていましたが、2013年6月頃から停滞気味です。

地殻変動(水平) (2014年2月～2014年5月)

基準期間:2014/02/16～2014/02/25[F3:最終解]
比較期間:2014/05/16～2014/05/25[R3:速報解]

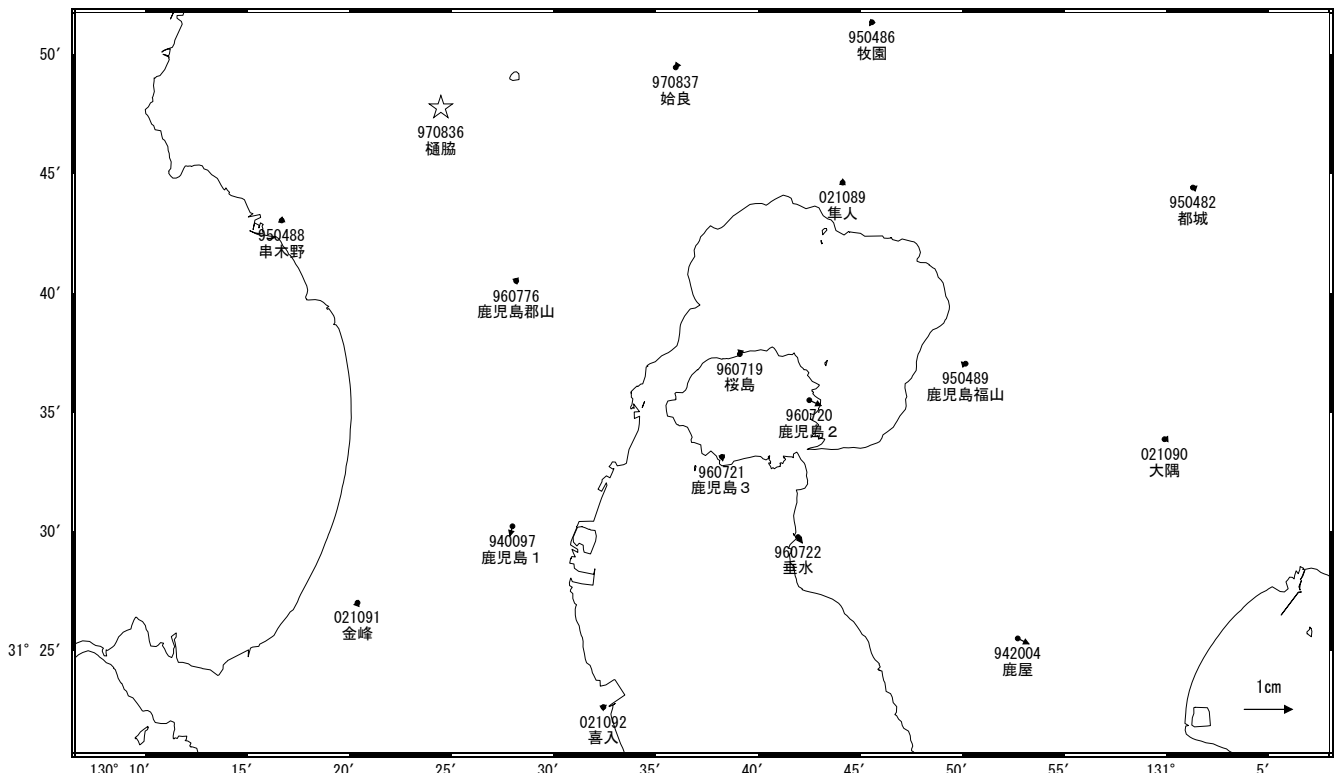


☆ 固定局: 橿脇 (970836)

国土地理院

地殻変動(水平) (2014年1月～2014年4月)

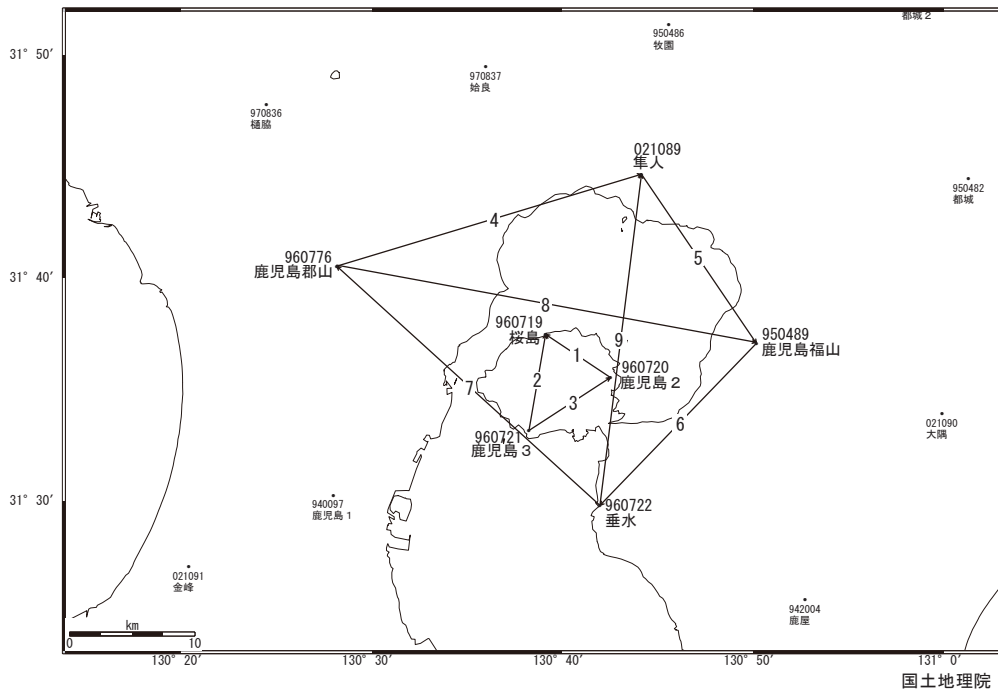
基準期間:2014/01/16～2014/01/25[F3:最終解]
比較期間:2014/04/16～2014/04/25[R3:速報解]



☆ 固定局: 橿脇 (970836)

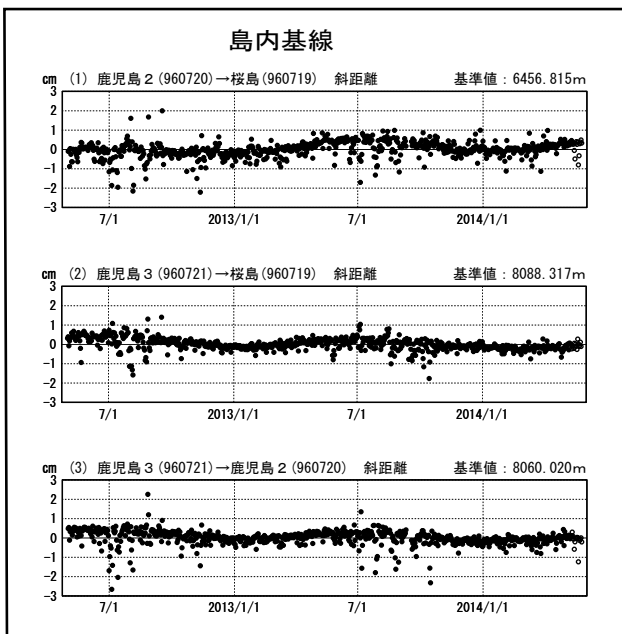
国土地理院

桜島周辺 GNSS連続観測基線図



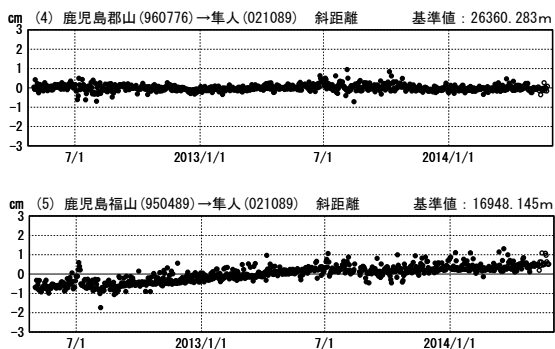
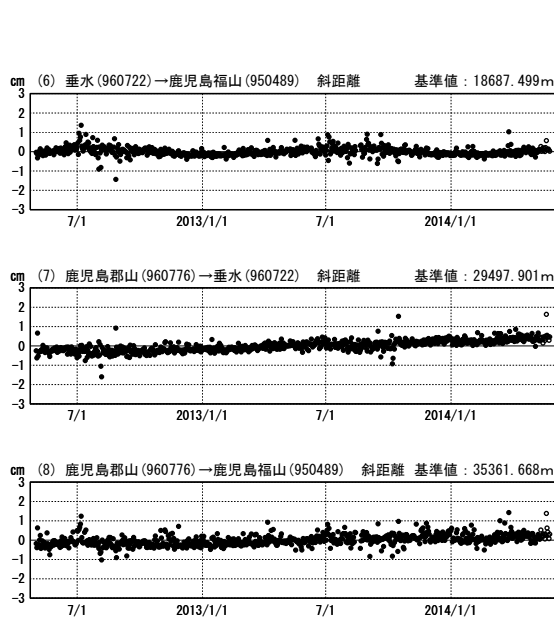
基線変化グラフ

期間：2012/05/01～2014/05/25 JST



基線変化グラフ

期間：2012/05/01～2014/05/25 JST



●---[F3:最終解] ○---[R3:速報解]