

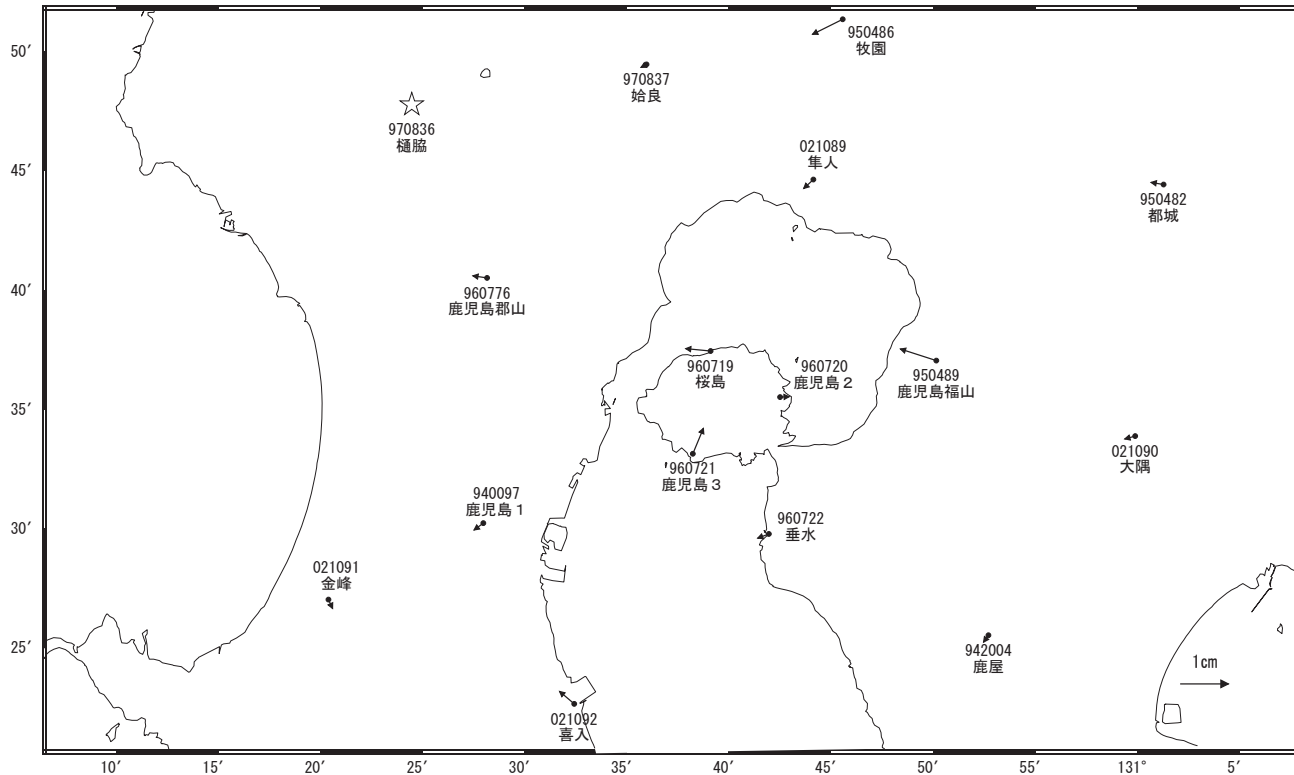
# 桜島周辺の地殻変動

—GNSS連続観測結果—

桜島島内の基線では、2013年2月頃からわずかな伸びの傾向が見られましたが、同年7月頃から停滞またはわずかな縮みの傾向が見られます。鹿児島(錦江)湾を挟む一部の基線で、長期的な伸びの傾向が続いていましたが、6月頃から停滞気味です。

## 地殻変動(水平) (2013年7月～2013年10月)

基準期間:2013/07/18～2013/07/27[F3:最終解]  
比較期間:2013/10/18～2013/10/27[R3:速報解]

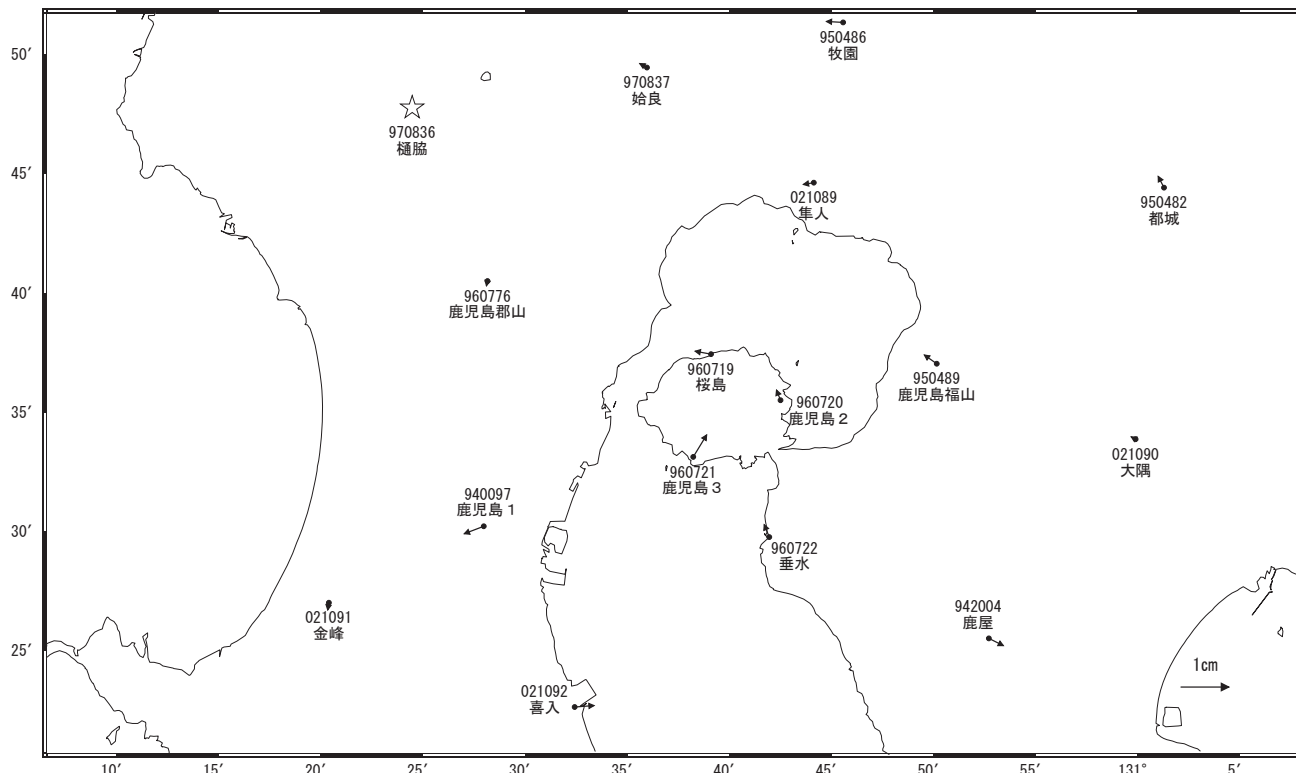


☆ 固定局: 樋脇(970836)

国土地理院

## 地殻変動(水平) (2013年6月～2013年9月)

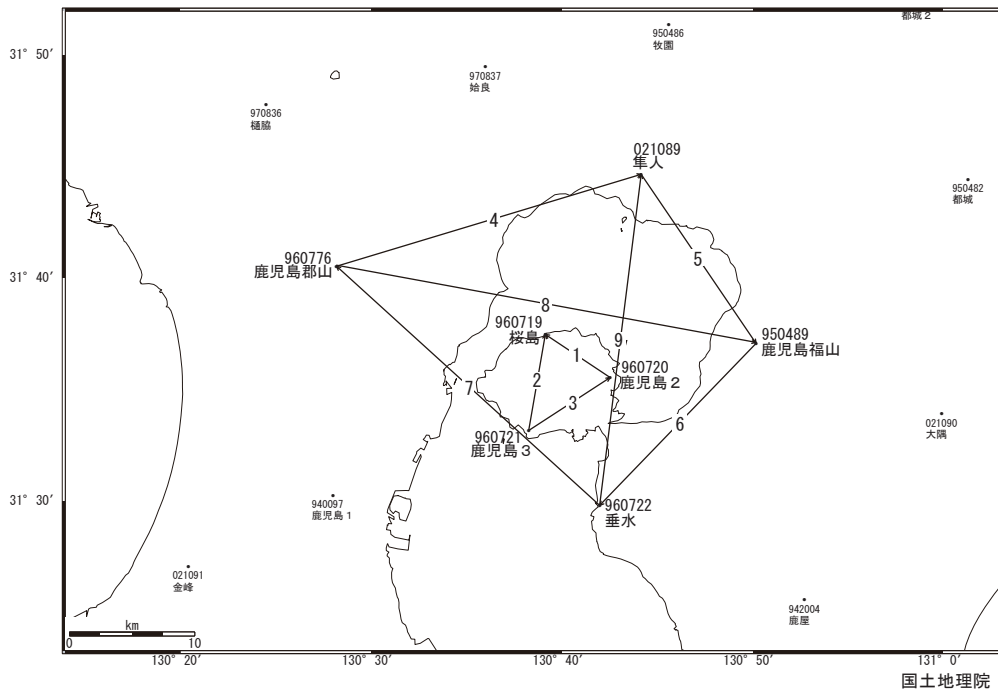
基準期間:2013/06/18～2013/06/27[F3:最終解]  
比較期間:2013/09/18～2013/09/27[R3:速報解]



☆ 固定局: 樋脇(970836)

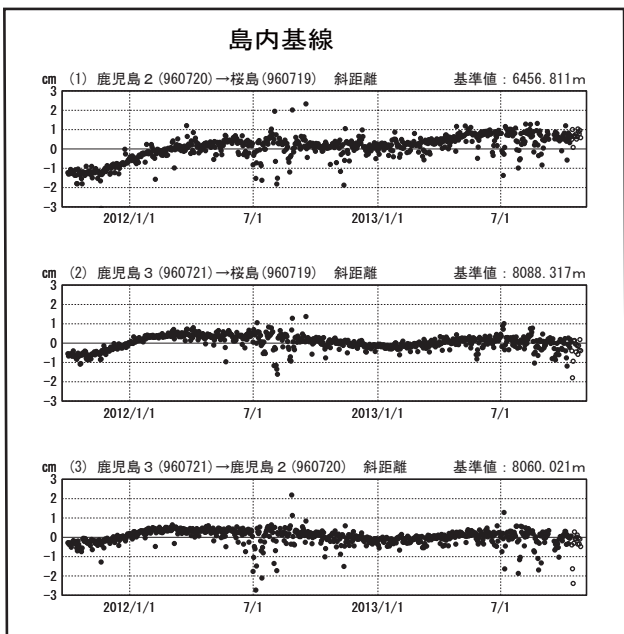
国土地理院

# 桜島周辺 GNSS連続観測基線図



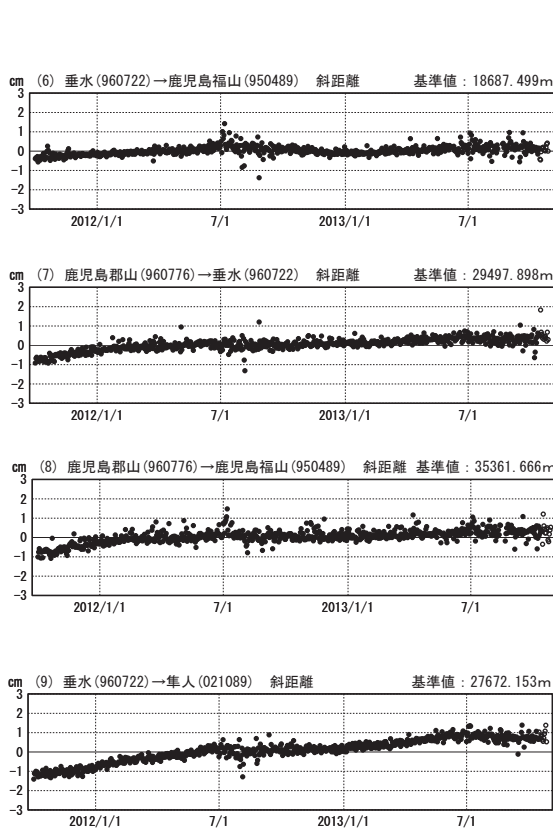
## 基線変化グラフ

期間: 2011/10/01~2013/10/27 JST



## 基線変化グラフ

期間: 2011/10/01~2013/10/27 JST



●---[F3:最終解] ○---[R3:速報解]