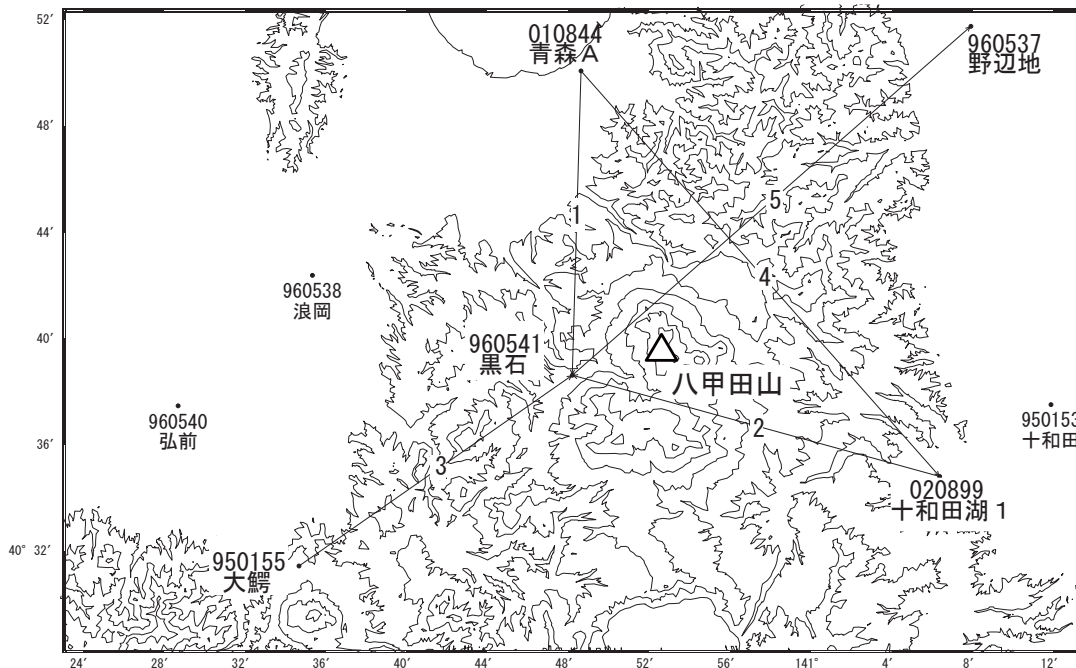


八甲田山周辺の地殻変動

—GNSS連続観測結果—

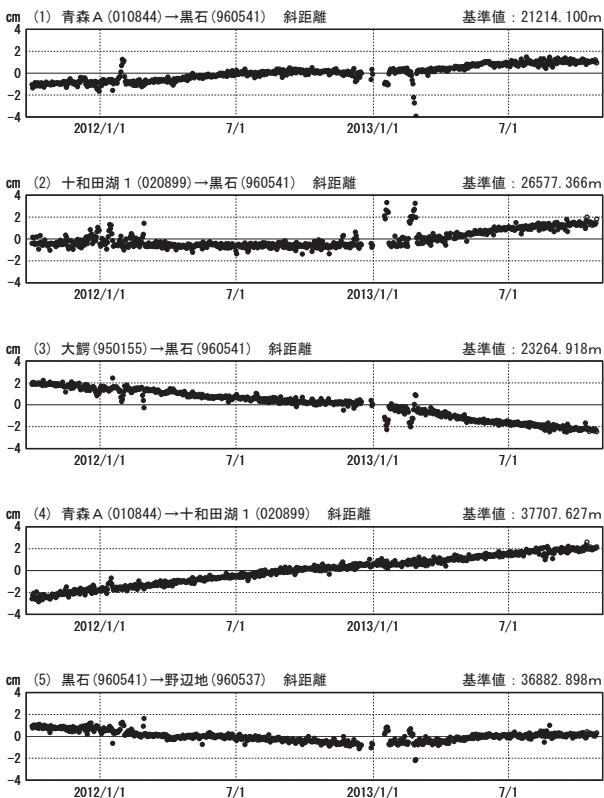
八甲田山を囲む基線では、2月頃以降小さな膨張性の地殻変動が見られていましたが、8月頃から鈍化しています。

八甲田山周辺GNSS連続観測基線図



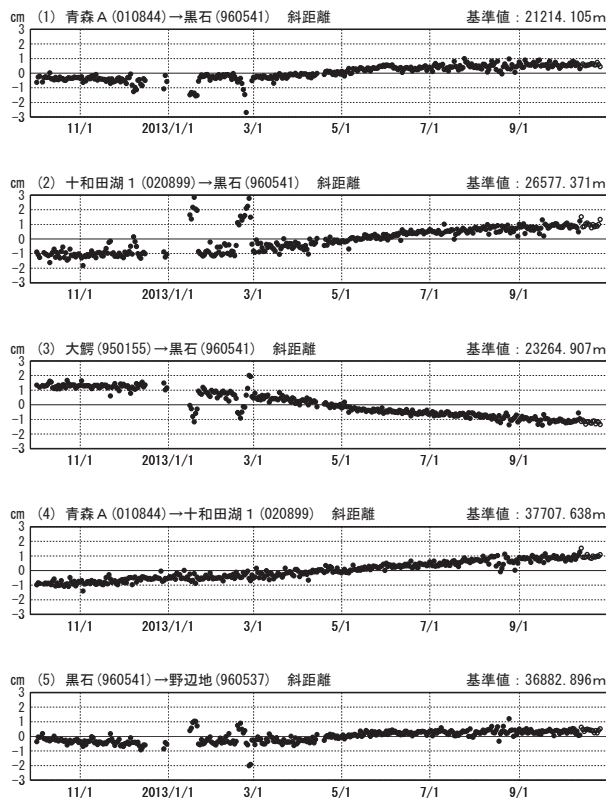
基線変化グラフ

期間: 2011/10/01~2013/10/27 JST



基線変化グラフ

期間: 2012/10/01~2013/10/27 JST



●---[F3:最終解] ○---[R3:速報解]