

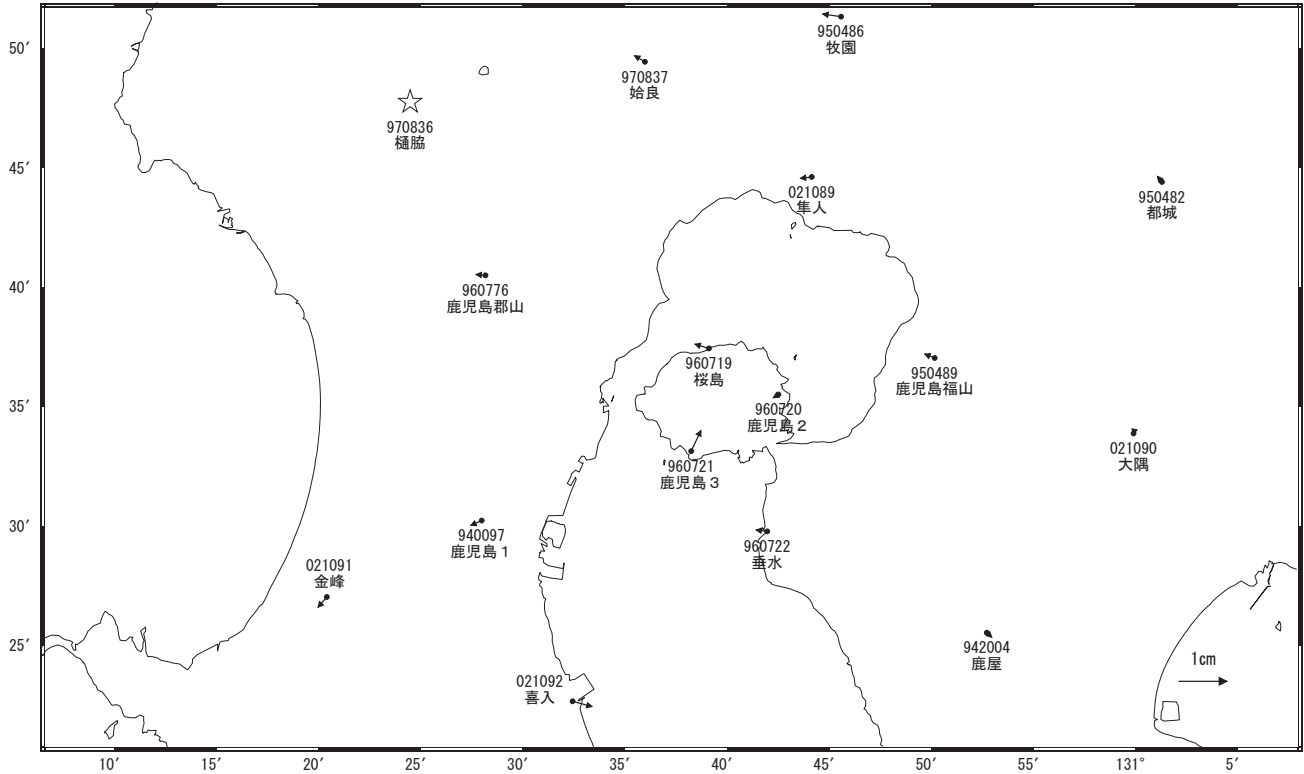
桜島周辺の地殻変動

—GNSS連続観測結果—

桜島島内の基線では、2013年2月頃からわずかな伸びの傾向が見られましたが、同年8月頃から鈍化が見られます。鹿児島(錦江)湾を挟む一部の基線で、長期的な伸びの傾向が続いています。

地殻変動(水平) (2013年6月～2013年9月)

基準期間:2013/06/13～2013/06/22[F3:最終解]
比較期間:2013/09/13～2013/09/22[R3:速報解]

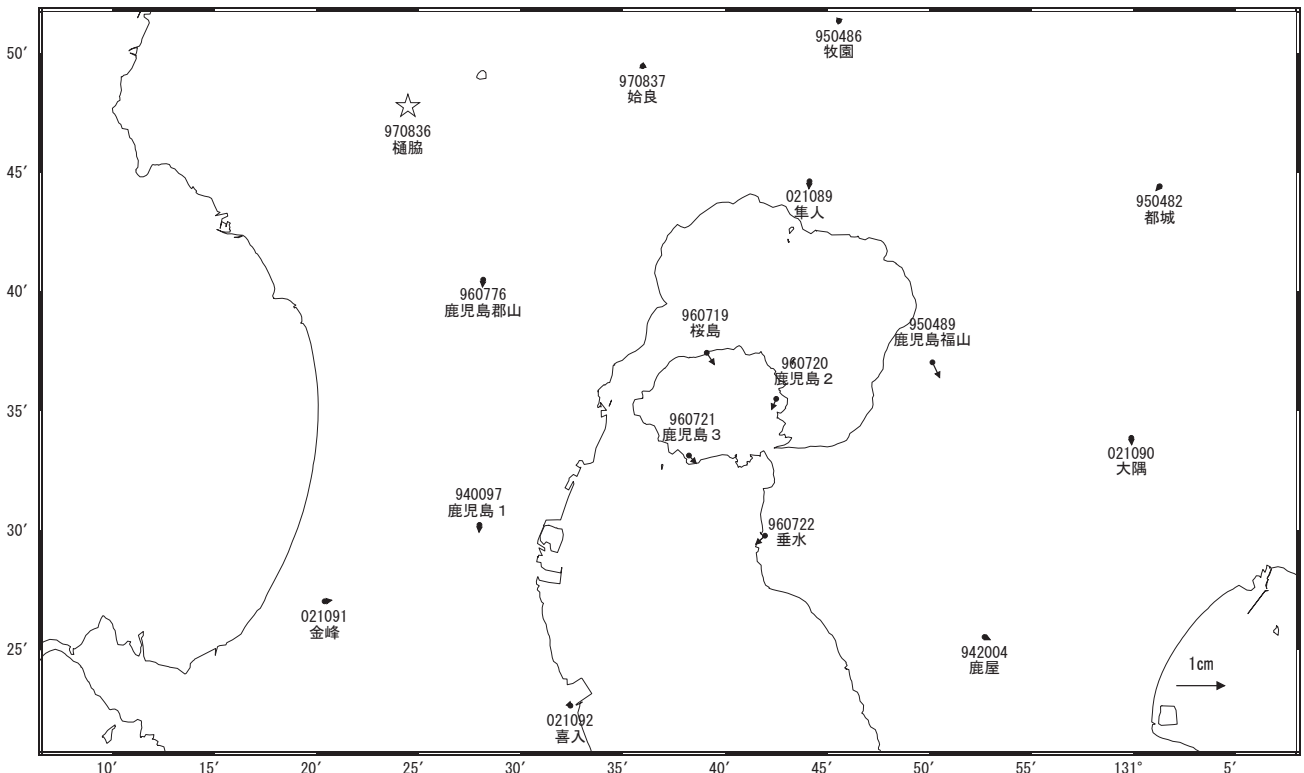


☆ 固定局: 樋脇 (970836)

国土地理院

地殻変動(水平) (2013年5月～2013年8月)

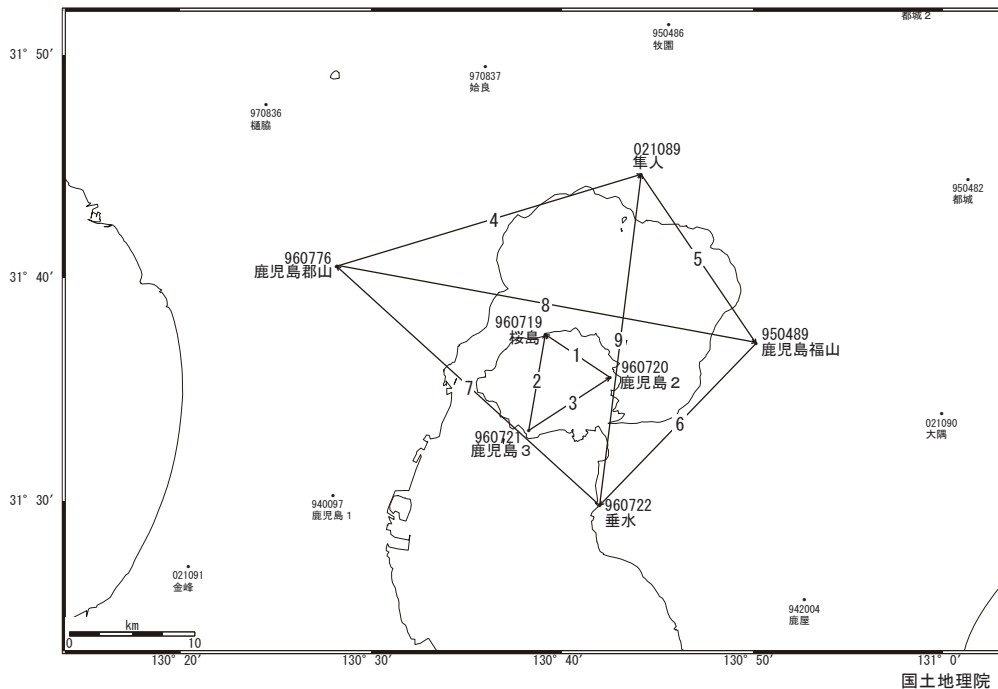
基準期間:2013/05/13～2013/05/22[F3:最終解]
比較期間:2013/08/13～2013/08/22[R3:速報解]



☆ 固定局: 樋脇 (970836)

国土地理院

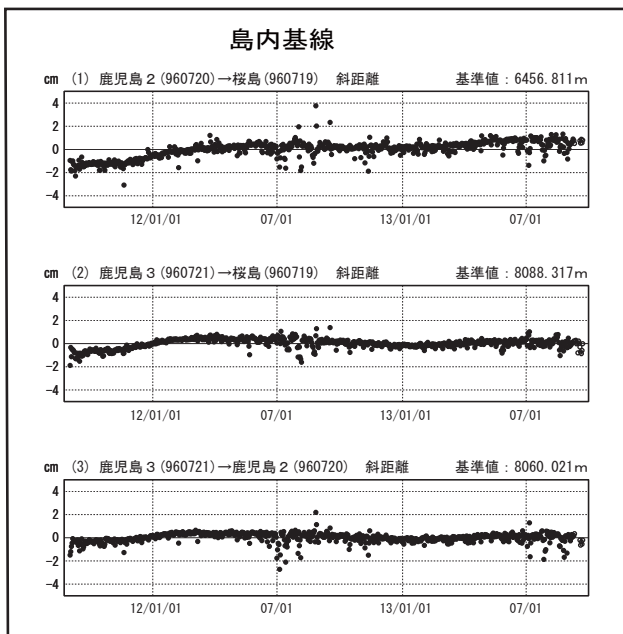
桜島周辺 GNSS連続観測基線図



国土地理院

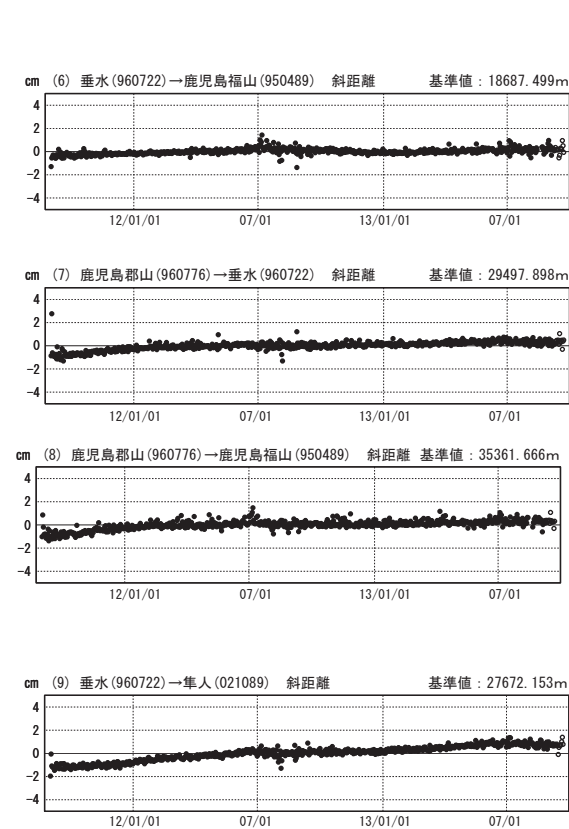
基線変化グラフ

期間：2011/09/01～2013/09/22 JST



基線変化グラフ

期間：2011/09/01～2013/09/22 JST



●---[F3:最終解] ○---[R3:速報解]

国土地理院