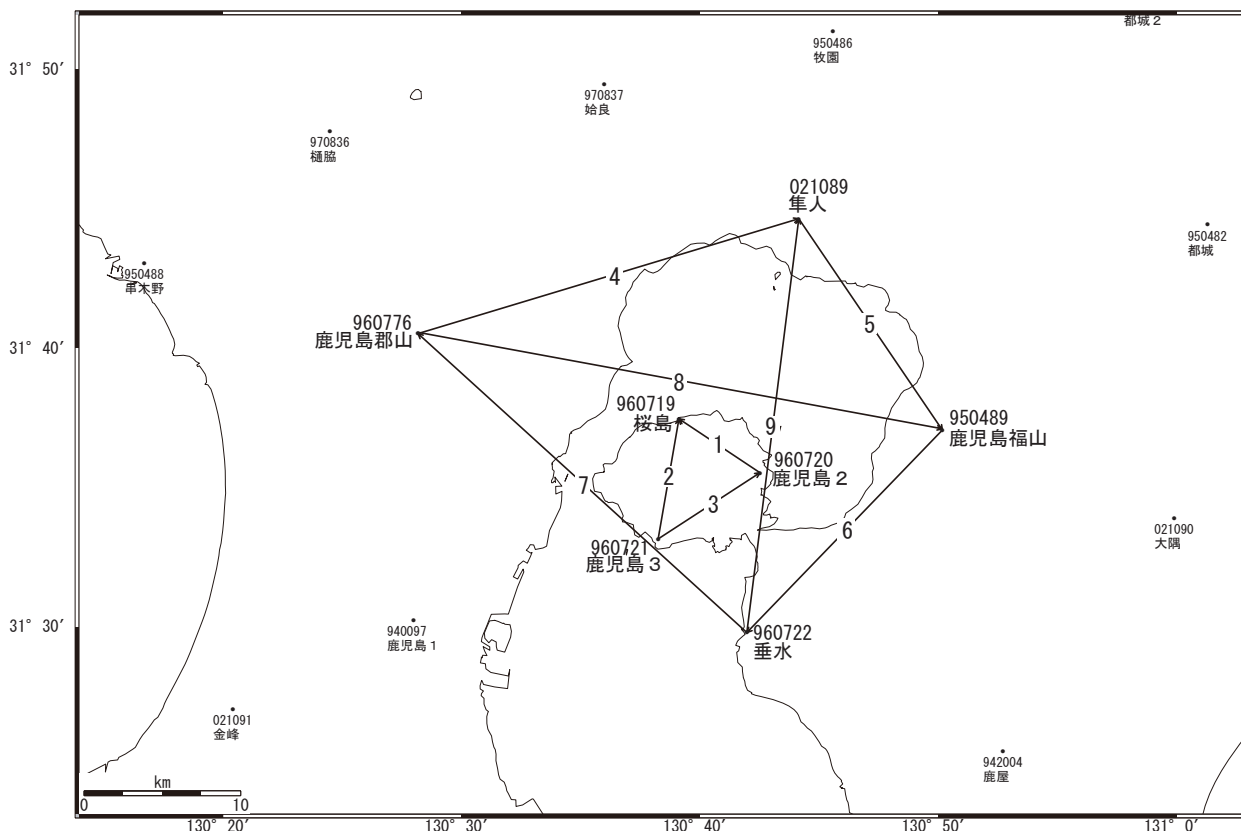


—GNSS連続観測結果—

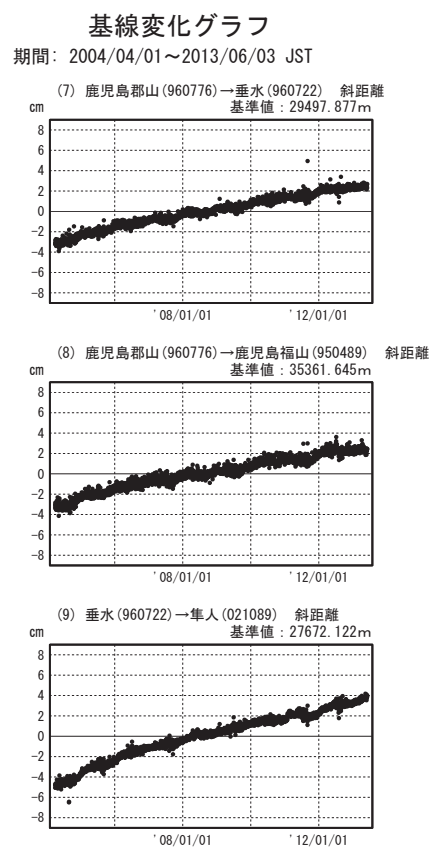
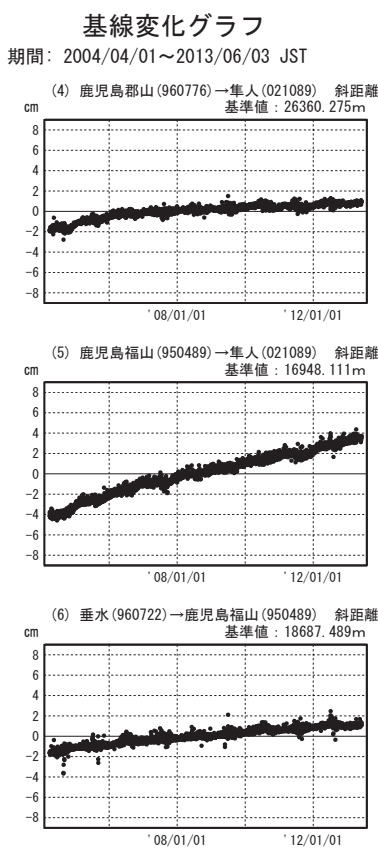
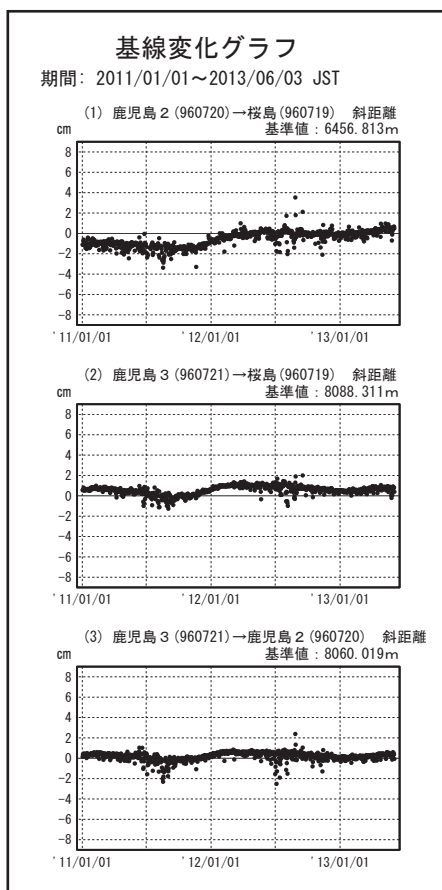
桜島島内の基線では、2011年11月頃から伸び、2012年7月頃からその鈍化が見られましたが、2013年2月頃からわずかな伸びの傾向が見られます。鹿児島(錦江)湾を挟む一部の基線で、長期的な伸びの傾向が続いています。

桜島周辺 GNSS連続観測基線図



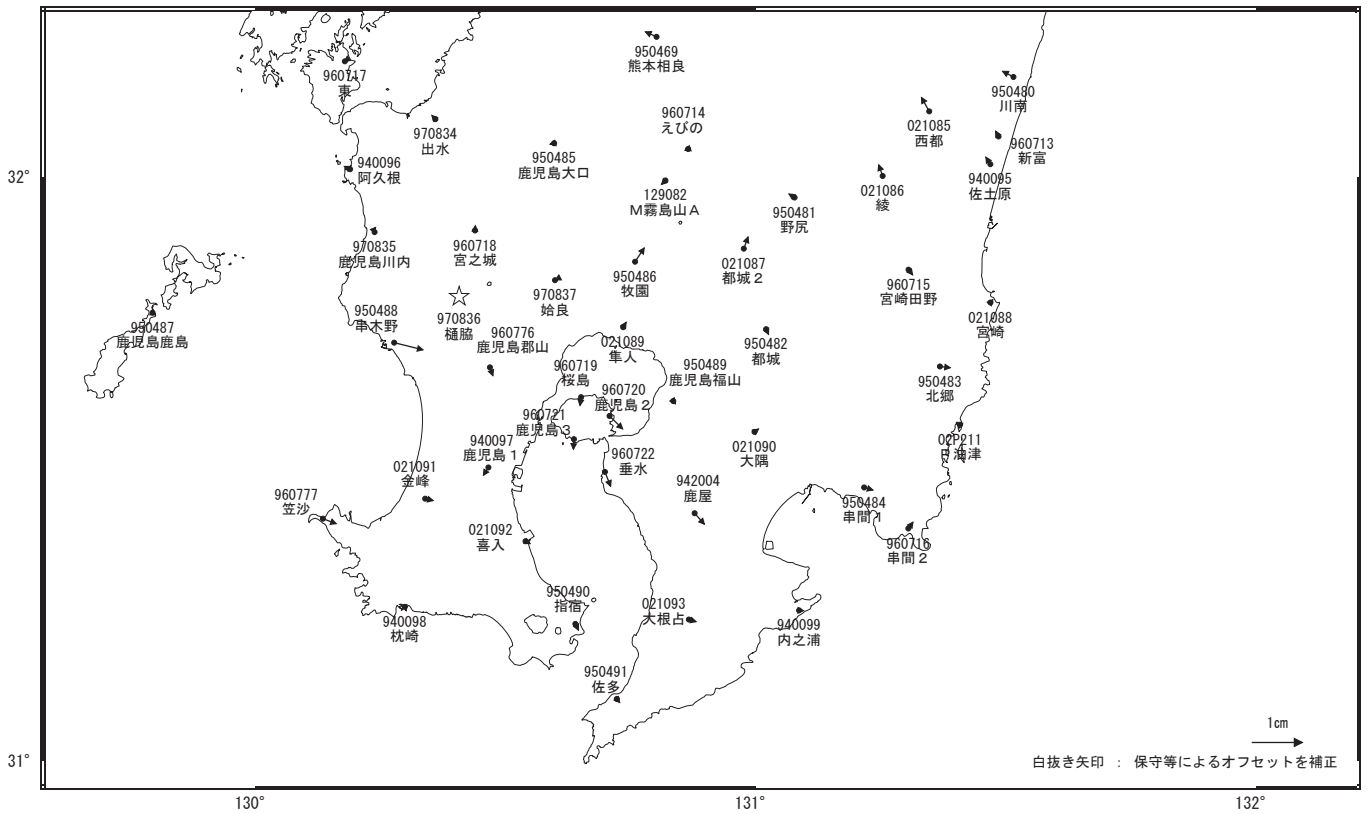
国土地理院

島内基線



地殻変動(水平) (2013年2月~2013年5月)

基準期間: 2013/02/18~2013/02/27 [F3: 最終解]
比較期間: 2013/05/18~2013/05/27 [R3: 速報解]

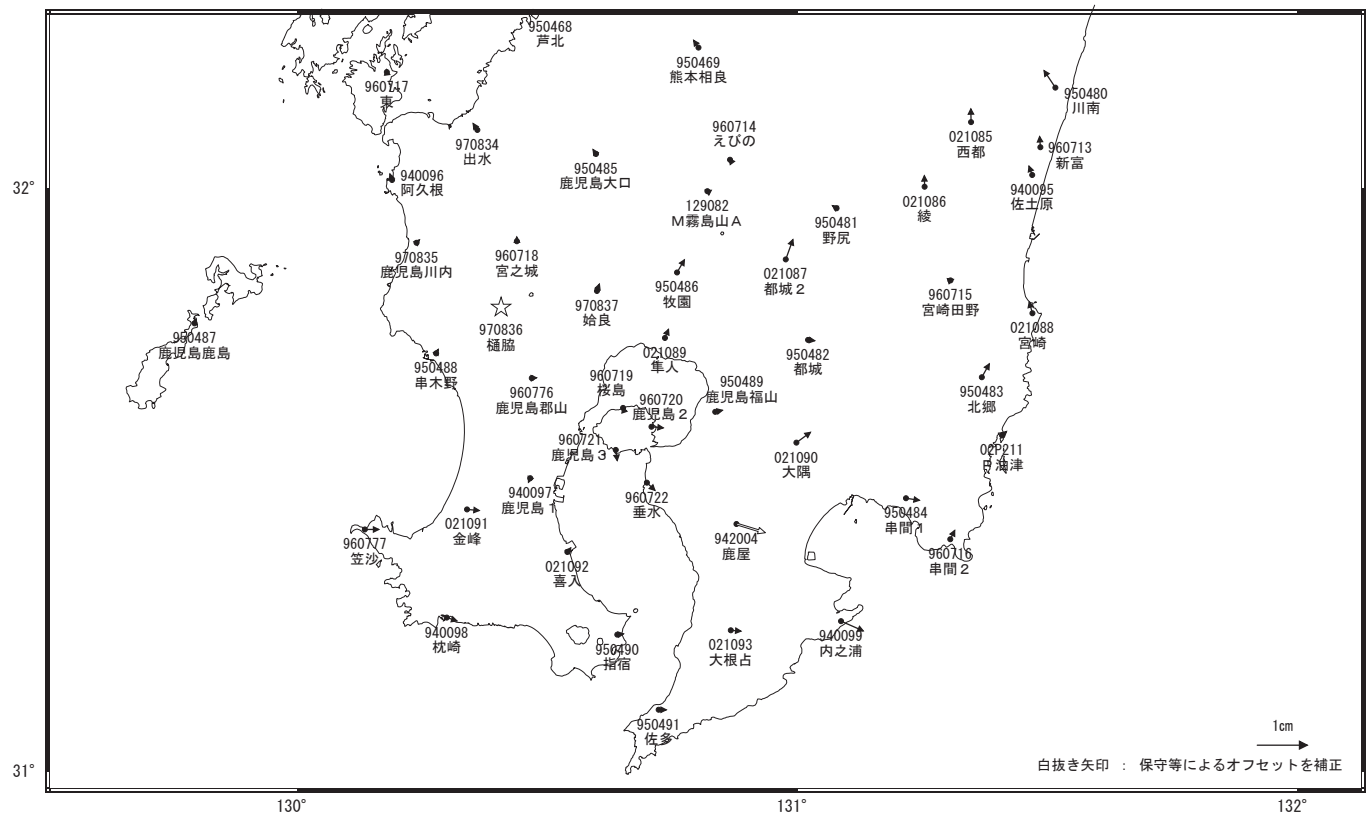


☆ 固定局: 樋脇 (970836)

国土地理院

地殻変動(水平) (2013年1月~2013年4月)

基準期間: 2013/01/18~2013/01/27 [F3: 最終解]
比較期間: 2013/04/18~2013/04/27 [F3: 最終解]



☆ 固定局: 樋脇 (970836)

国土地理院