

# 調査概要

## 1-1. 調査目的

国土地理院はこれまでも地理空間情報に関する社会情勢や技術動向を捉えて、測量行政の展開に反映させるための各種調査を行ってきたところであるが、近年特に国民的関心が高まっている防災・減災に関して、地理空間情報と国土地理院に対する国民のニーズや近年の動向を的確に把握して、従来の地理空間情報や災害情報発信等の効果を検証するとともに今後、より効果的な施策や手法の検討を行うため、国土地理院が整備・提供する基本図、主題図の普及、活用について、また国土地理院が設置・観測する基準点や地殻変動の認知度等について、国土交通行政インターネットモニターの皆さまからの率直な意見を調査するために実施した。

1-2. 調査方法      国土交通行政インターネットモニター制度

1-3. 調査期間      平成24年9月14日 ～ 平成24年10月1日

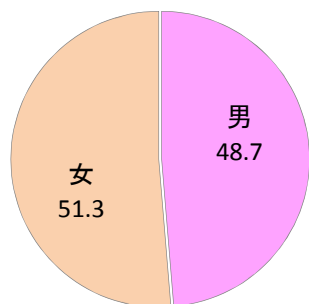
1-4. 調査対象者      2012年度国土交通行政インターネットモニター（全国在住の20歳～82歳の男女）

1-5. 有効回収数      945件（85.1%）

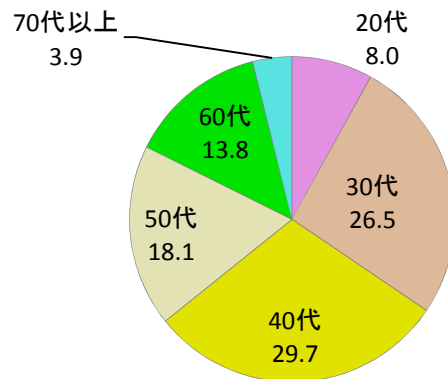
# 回答者属性

単位：%

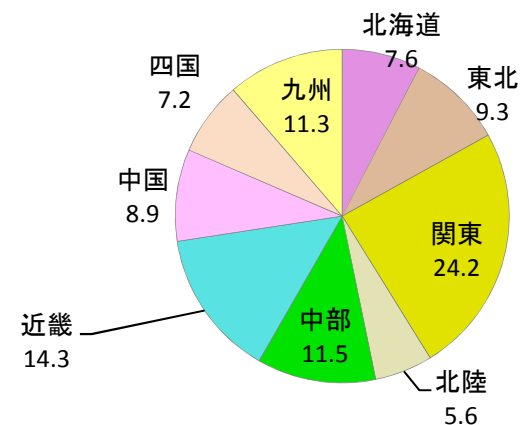
<性別>



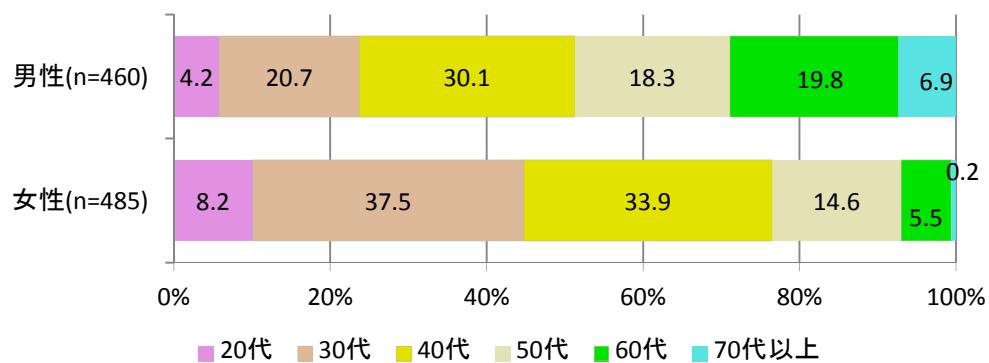
<年代>



<居住地域>



<性別年代>



<職業>

