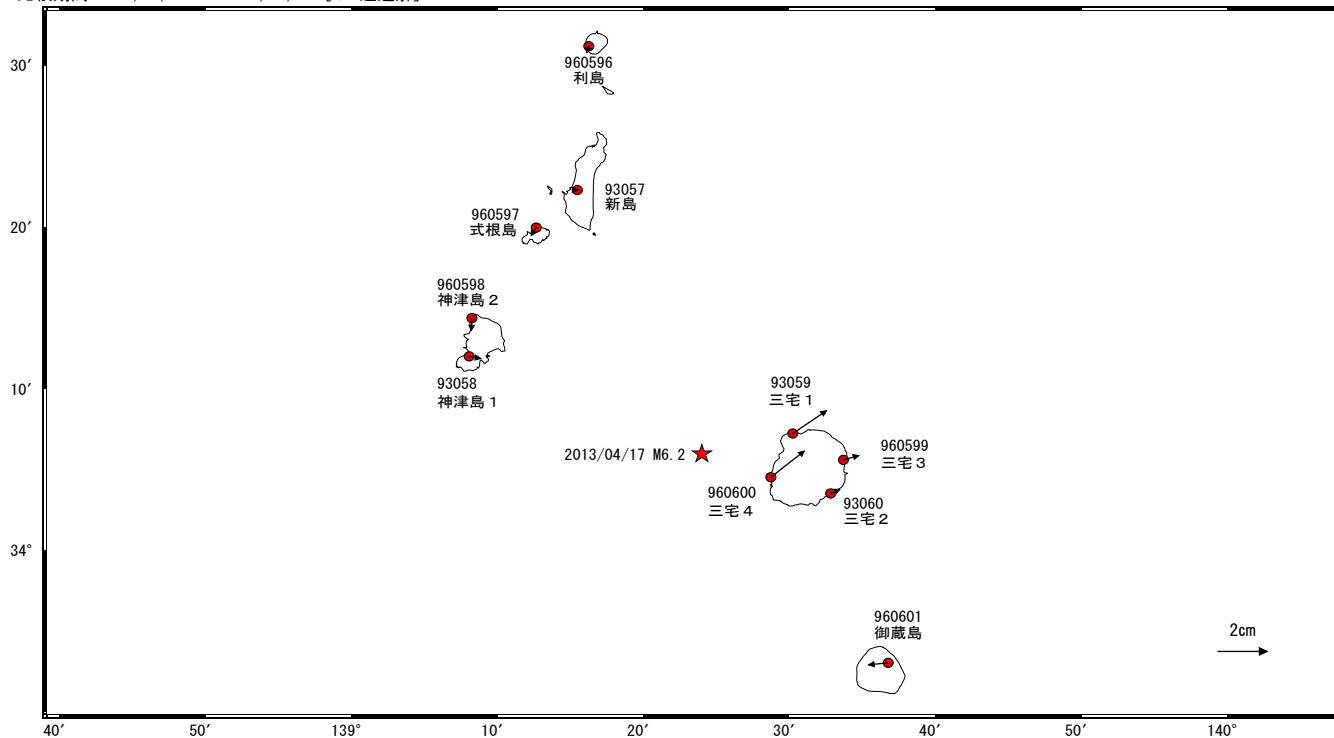


三宅島近海の地震(4月17日 M6.2)に伴う地殻変動

この地震に伴う小さな地殻変動が観測された。

地殻変動(水平)

基準期間: 2013/04/10 ~ 2013/04/16 [R3:速報解]
比較期間: 2013/04/17 ~ 2013/04/18 [Q3:迅速解]

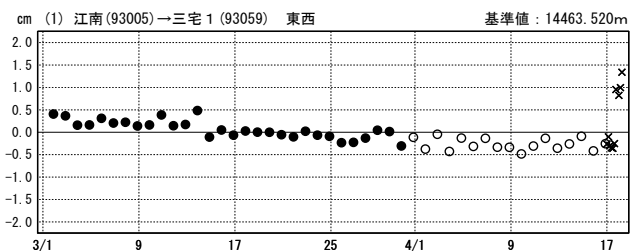


☆ 固定局: 江南(93005)

国土地理院

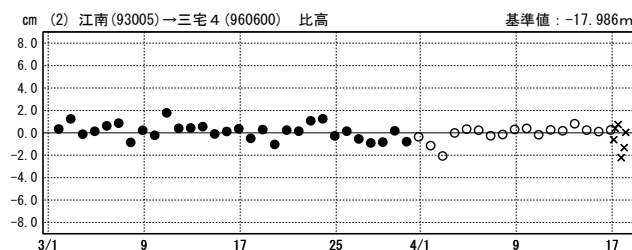
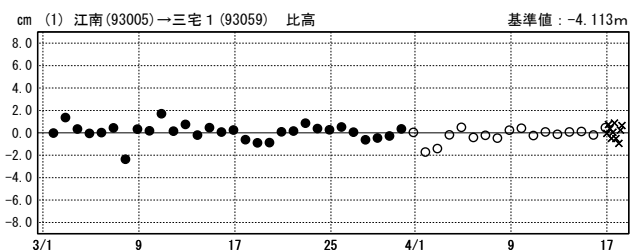
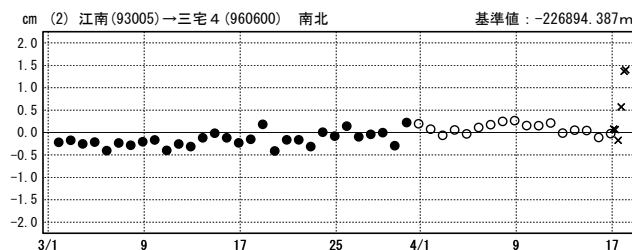
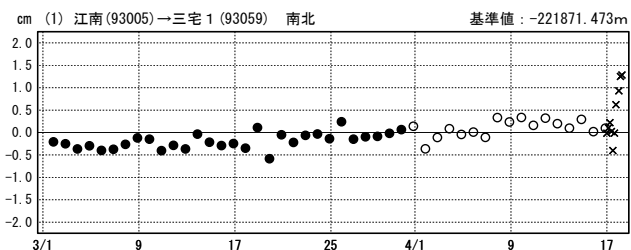
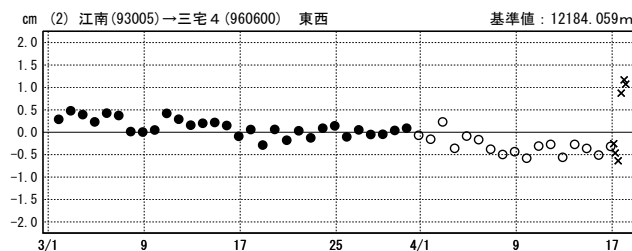
成分変化グラフ

期間: 2013/03/01~2013/04/18 JST



成分変化グラフ

期間: 2013/03/01~2013/04/18 JST



●---[F3:最終解] ○---[R3:速報解] ×---[Q3:迅速解]

国土地理院