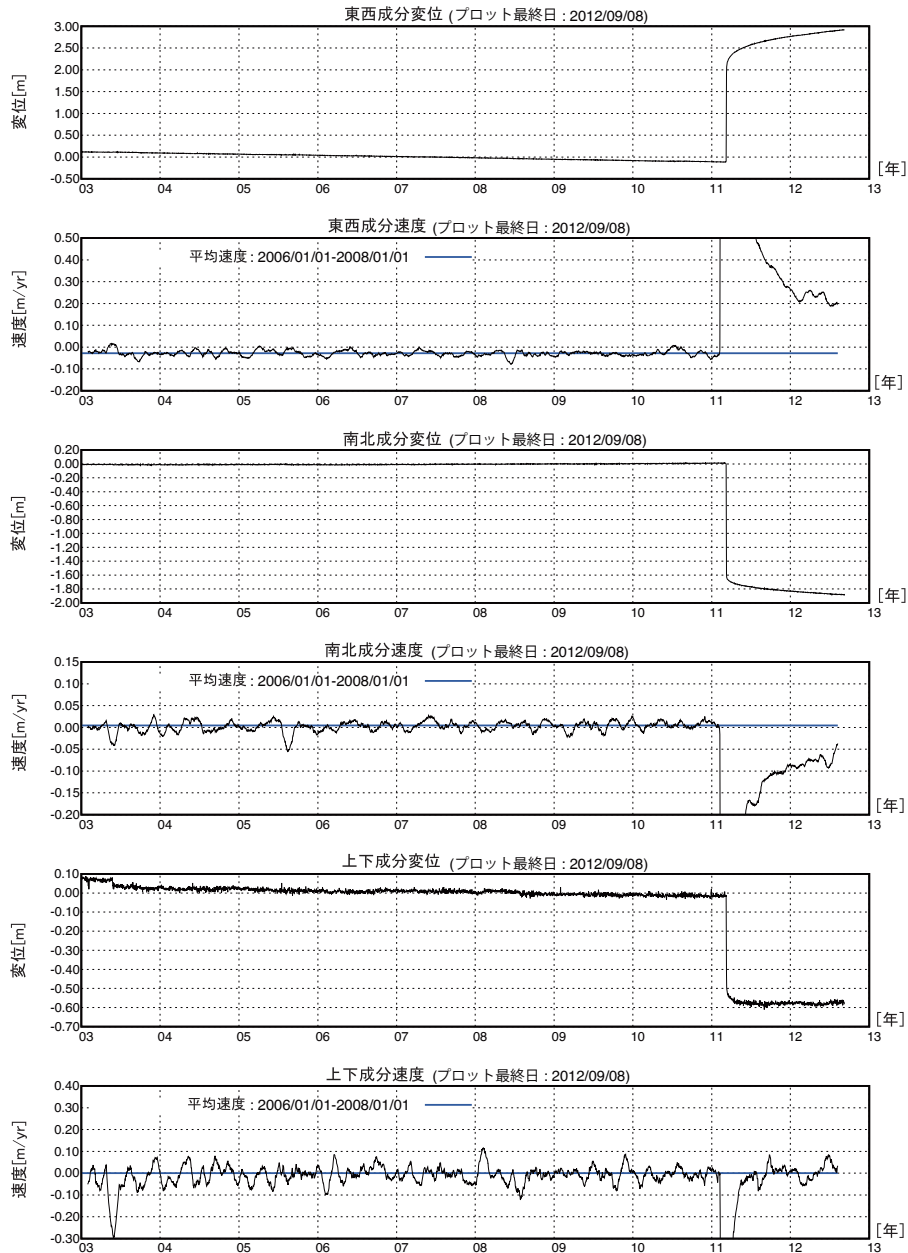


平成23年(2011年)東北地方太平洋沖地震前後の地殻変動

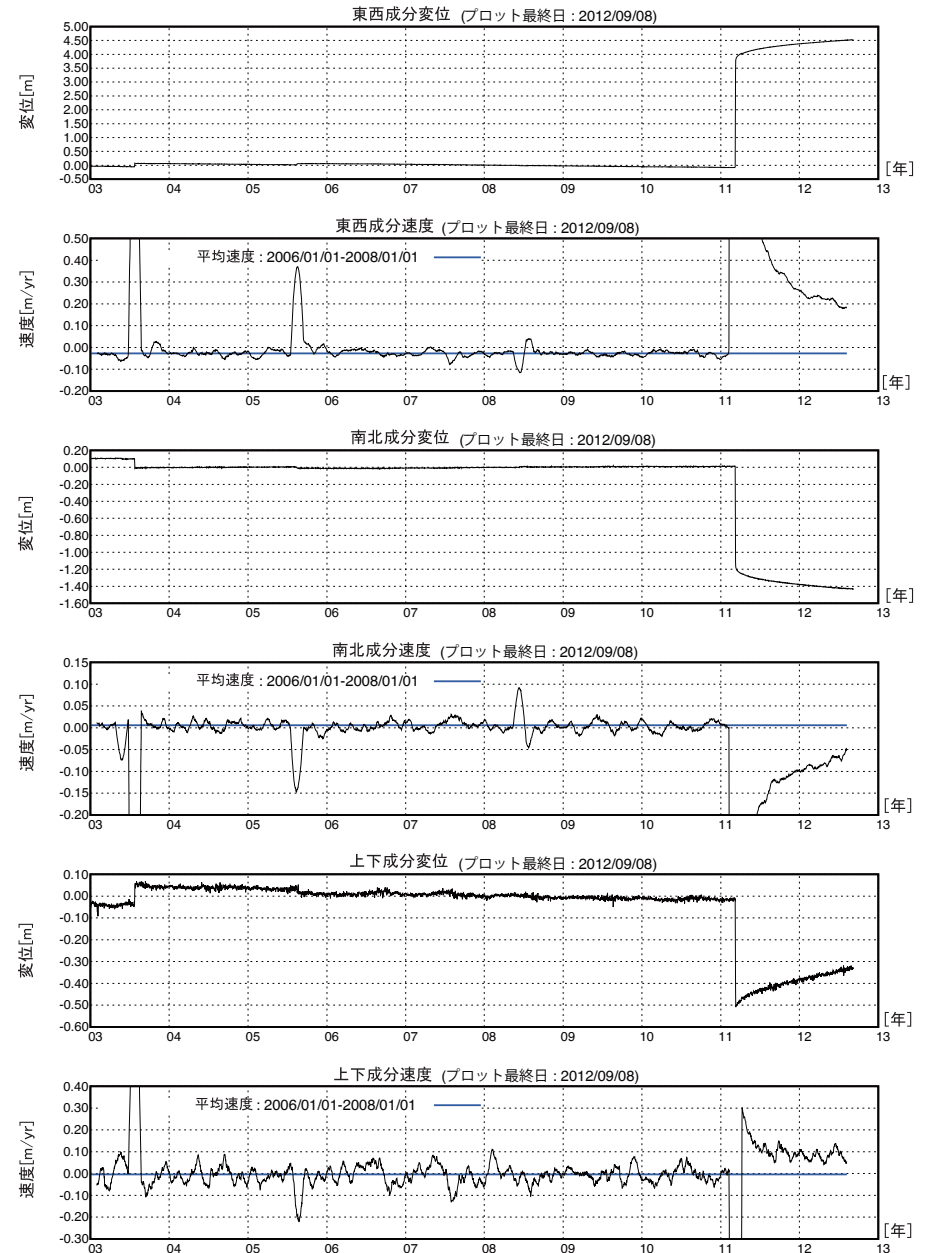
三隅(950388) - 山田(950167)間の成分変位と速度グラフ



速度は、60日間のデータを1日ずつずらして計算(プロットの位置は計算に用いた期間の中間)

平成23年(2011年)東北地方太平洋沖地震前後の地殻変動

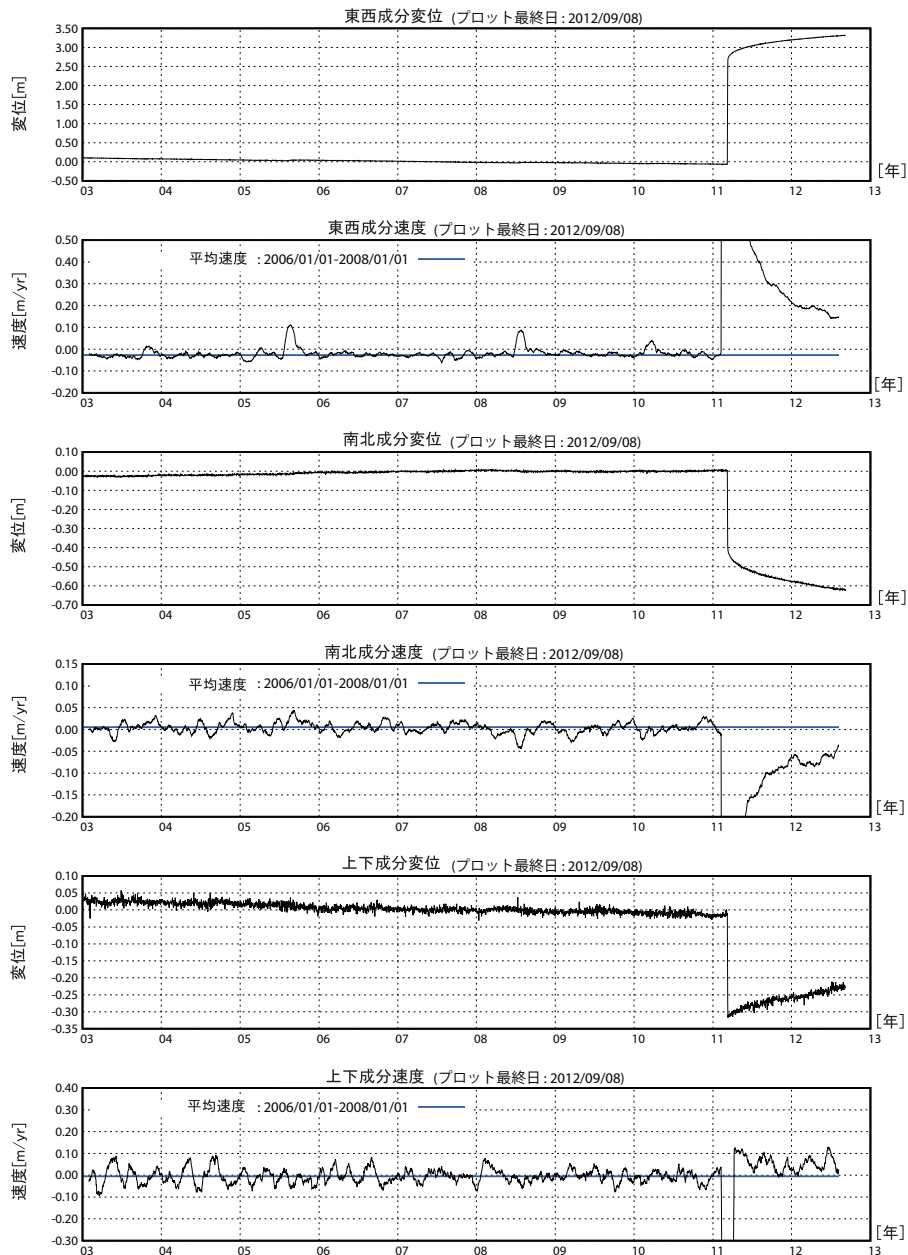
三隅(950388) - 矢本(960549)間の成分変位と速度グラフ



速度は、60日間のデータを1日ずつずらして計算(プロットの位置は計算に用いた期間の中間)

平成23年(2011年)東北地方太平洋沖地震前後の地殻変動

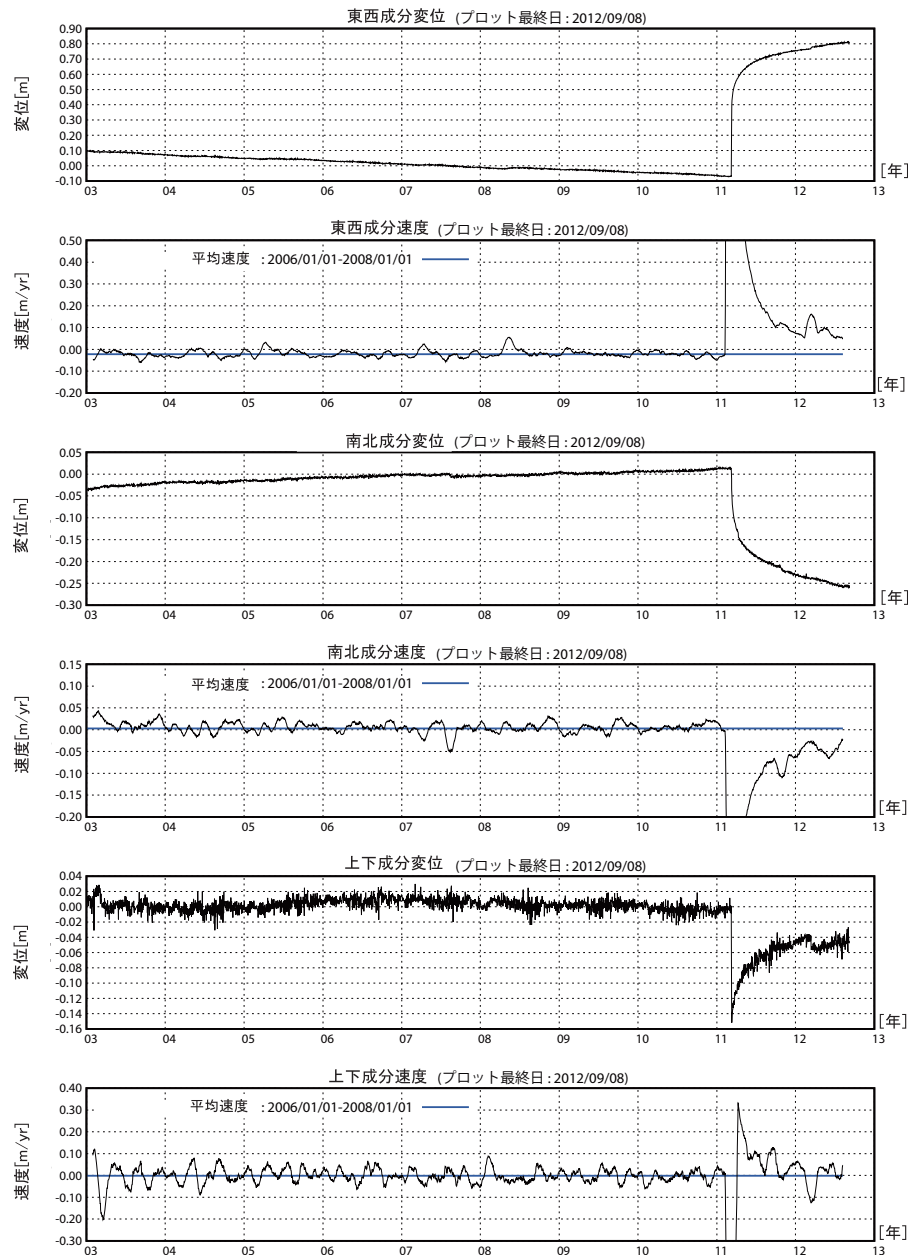
三隅(950388) - 相馬1(940038)間の成分変位と速度グラフ



速度は、60日間のデータを1日ずつずらして計算(プロットの位置は計算に用いた期間の中間)

平成23年(2011年)東北地方太平洋沖地震前後の地殻変動

三隅(950388) - 銚子(93022)間の成分変位と速度グラフ



速度は、60日間のデータを1日ずつずらして計算(プロットの位置は計算に用いた期間の中間)