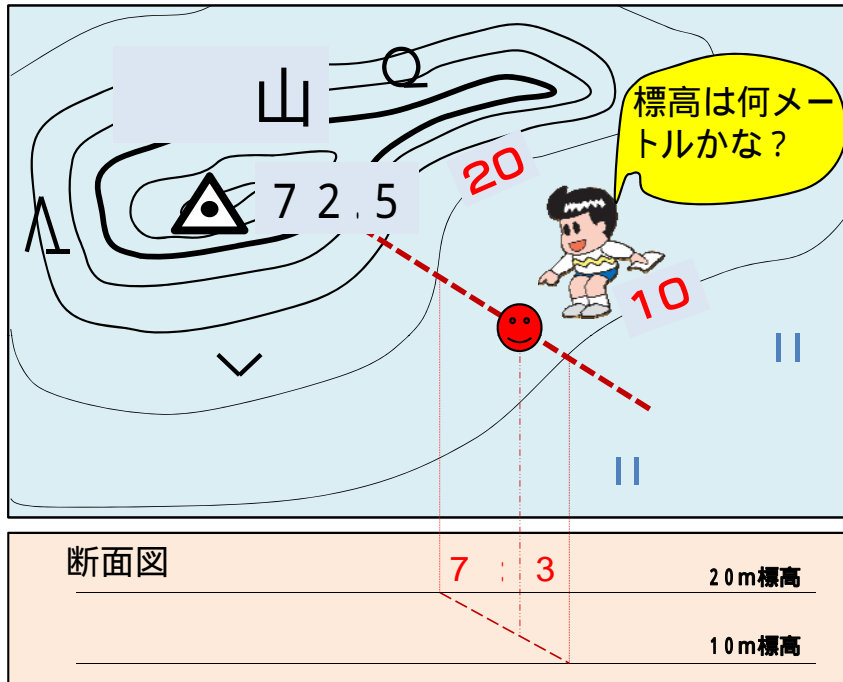


地図から標高を読み取るには

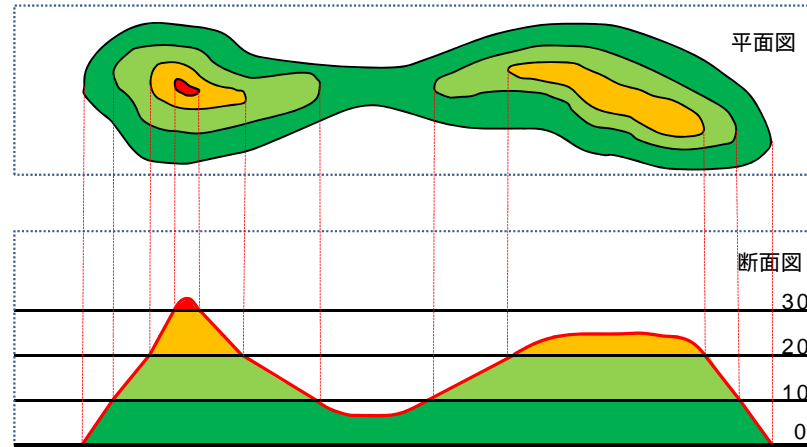
地図から読み取るには



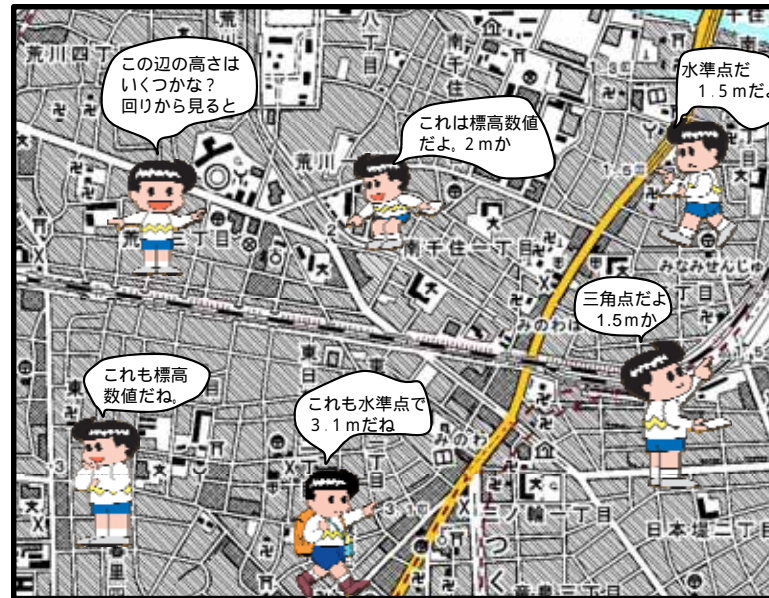
地図から高さを読み取るには、等高線や標高数値などを利用します。

等高線から知る場合は、最初に、知りたい位置の高い方と低い方の等高線を調べます。次に等高線の間隔の中を等分に割り、知りたい位置の標高を割り出します。図ですと、10mと20mの等高線の間ですので、等高線の間隔を10等分して知りたい位置の一番近い値13mが自分の位置の高さになります。

等高線の見方



地図から見る



等高線は、高さの等しい部分を線でつないだもので、ひとつの線は同じ高さを示すんじゃないよ！



知りたい場所の一番近い三角点や水準点、標高値、または等高線から標高を割り出すんじゃないよ！

