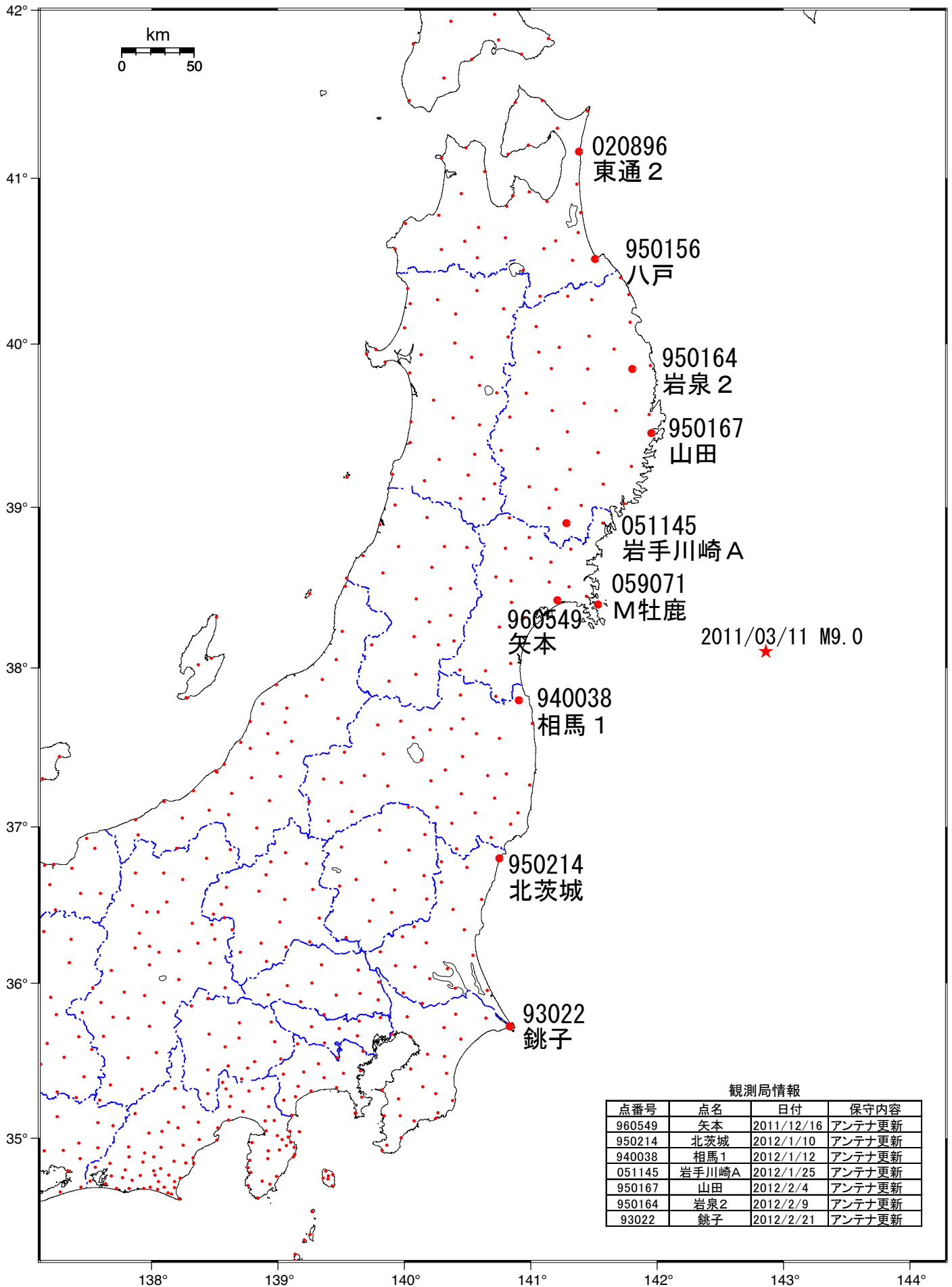


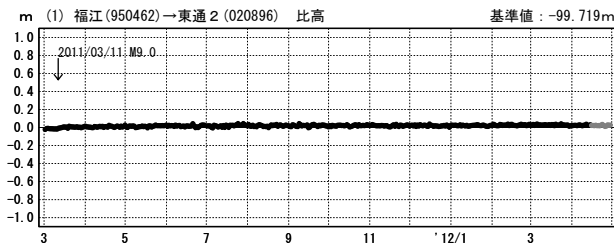
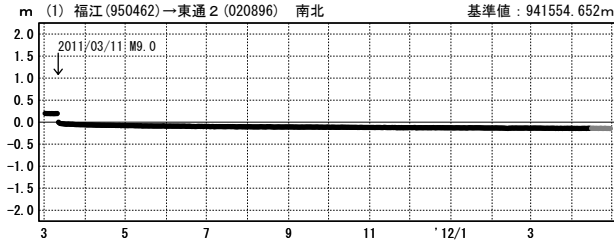
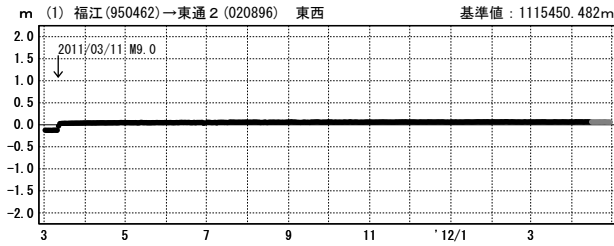
東北地方太平洋沖地震(M9.0)前後の地殻変動 (時系列) 配点図



東北地方太平洋沖地震 (M9.0) 前後の地殻変動 (1)

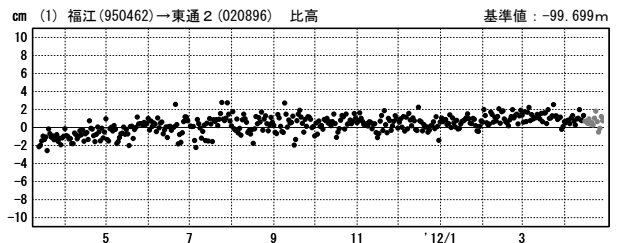
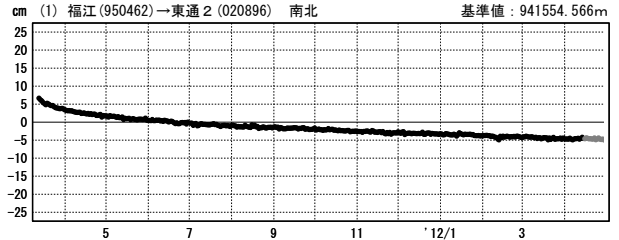
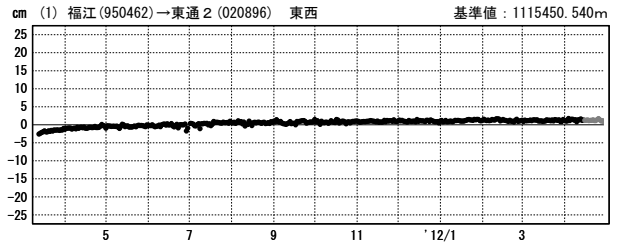
成分変化グラフ

期間: 2011/03/01~2012/04/29 JST



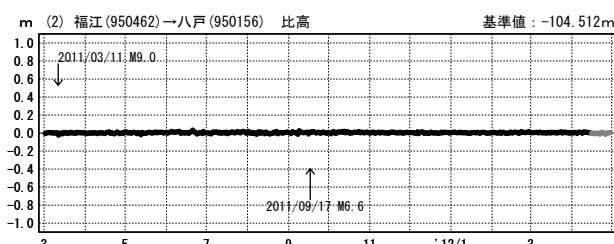
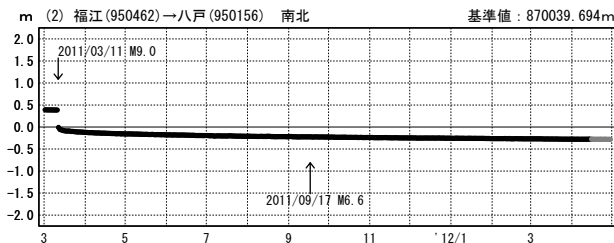
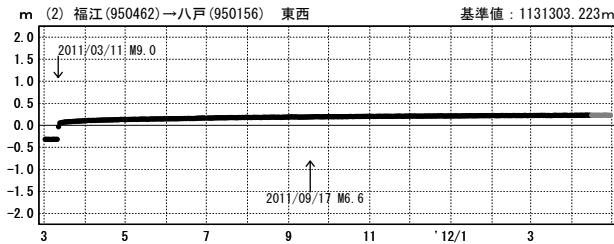
成分変化グラフ (地震後)

期間: 2011/03/12~2012/04/29 JST



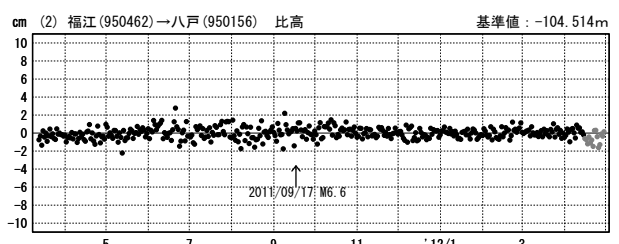
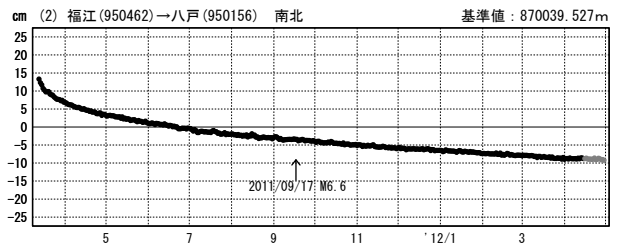
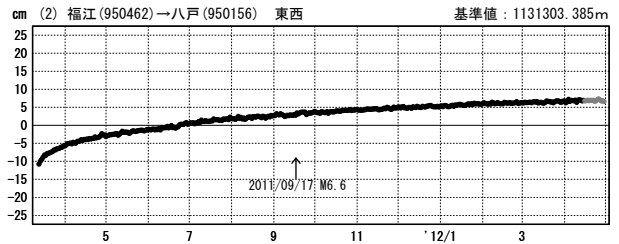
成分変化グラフ

期間: 2011/03/01~2012/04/29 JST



成分変化グラフ (地震後)

期間: 2011/03/12~2012/04/29 JST



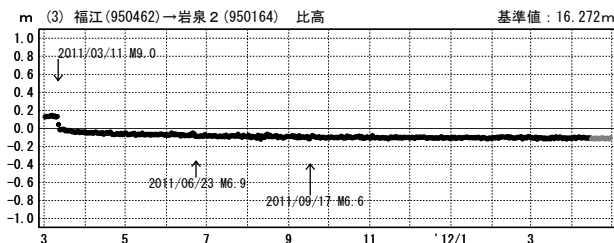
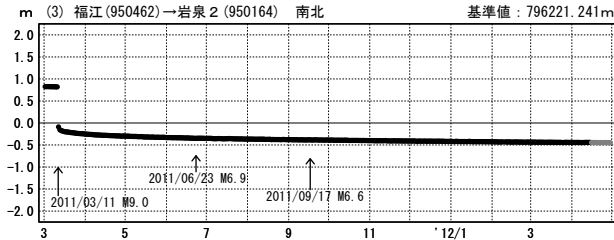
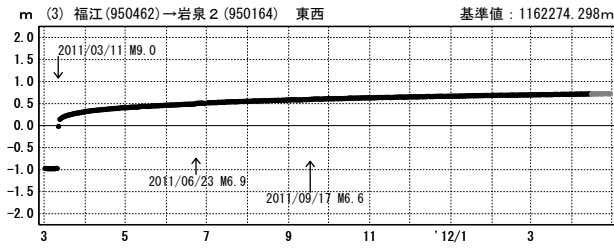
● ---[F3:最終解] ● ---[R3:速報解]

※東北地方太平洋沖地震に伴い、つくば1 (茨城県) が変動したため、2011/3/11以降のQ3, R3解析においては解析時の固定点を与論 (鹿児島県) へ変更している。

東北地方太平洋沖地震(M9.0)前後の地殻変動(2)

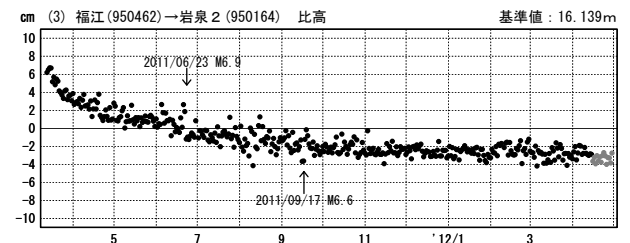
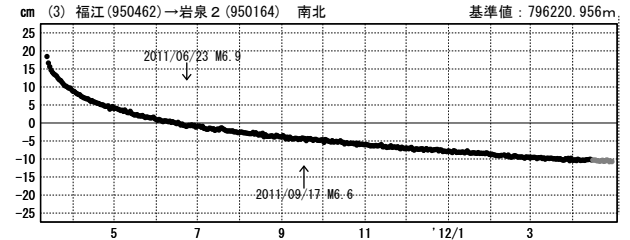
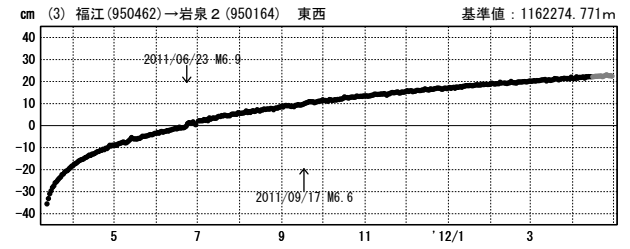
成分変化グラフ

期間: 2011/03/01~2012/04/29 JST



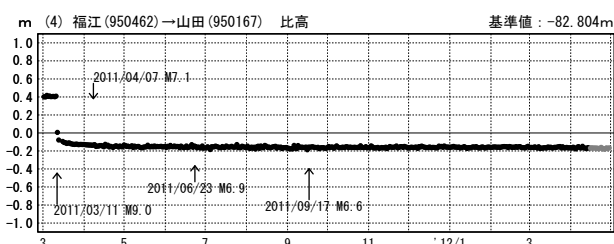
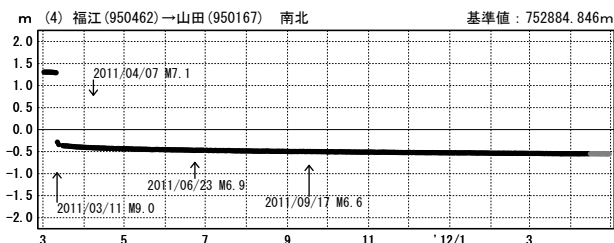
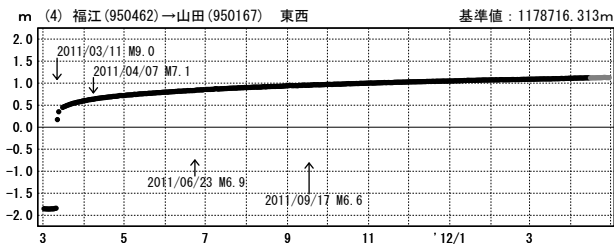
成分変化グラフ(地震後)

期間: 2011/03/12~2012/04/29 JST



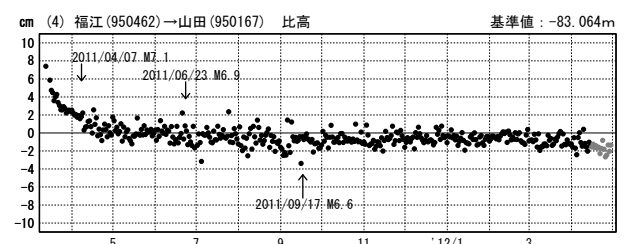
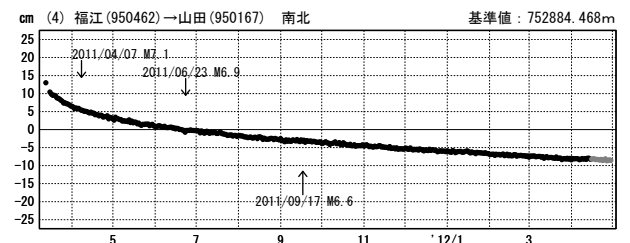
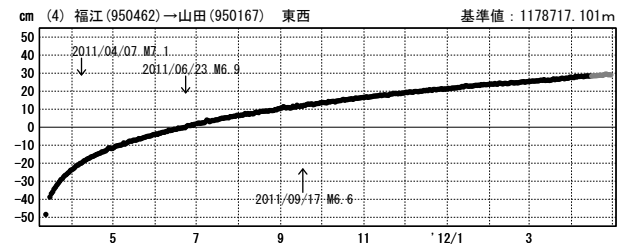
成分変化グラフ

期間: 2011/03/01~2012/04/29 JST



成分変化グラフ(地震後)

期間: 2011/03/12~2012/04/29 JST



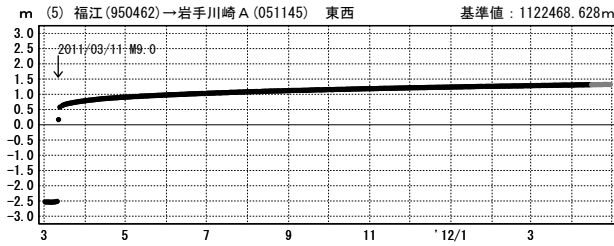
● — [F3:最終解] ● — [R3:速報解]

※東北地方太平洋沖地震に伴い、つくば1(茨城県)が変動したため、2011/3/11以降のQ3, R3解析においては解析時の固定点を与論(鹿児島県)へ変更している。

東北地方太平洋沖地震(M9.0)前後の地殻変動(3)

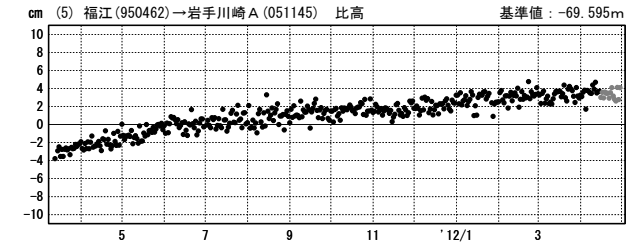
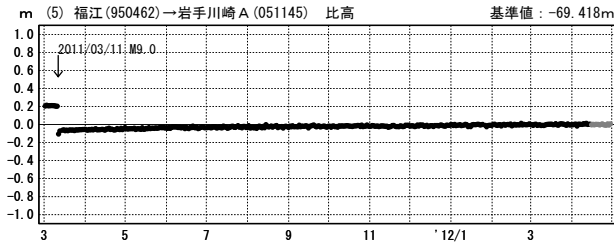
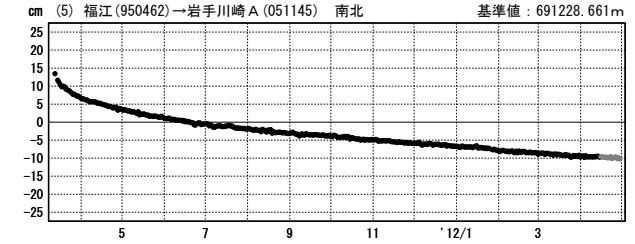
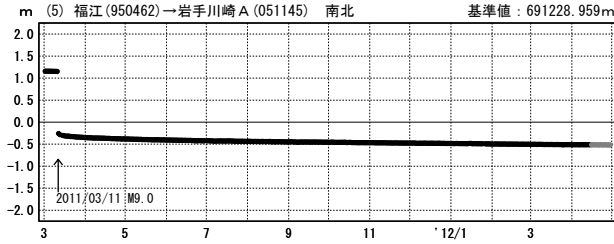
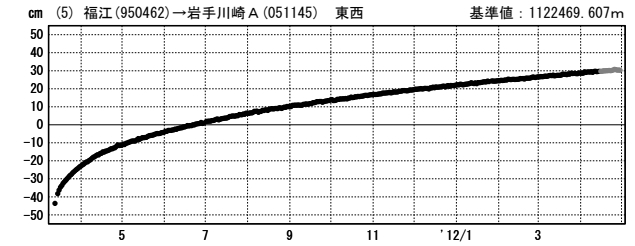
成分変化グラフ

期間: 2011/03/01~2012/04/29 JST



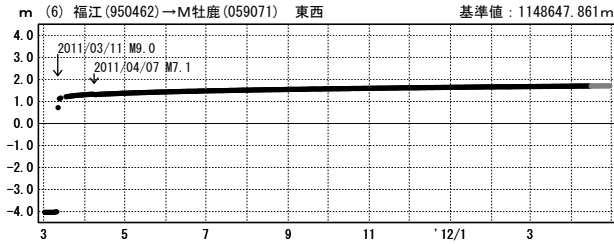
成分変化グラフ(地震後)

期間: 2011/03/12~2012/04/29 JST



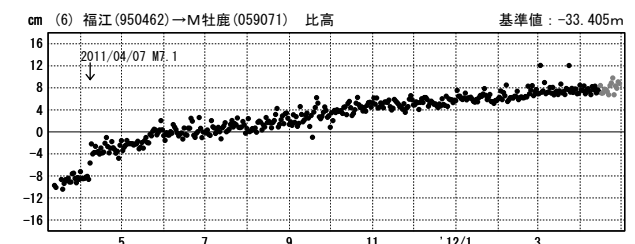
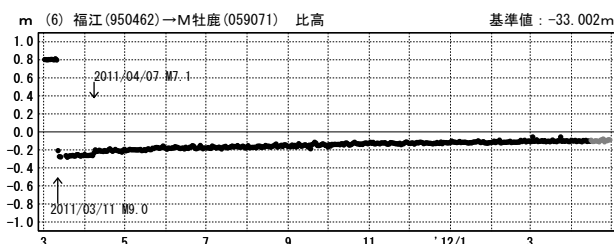
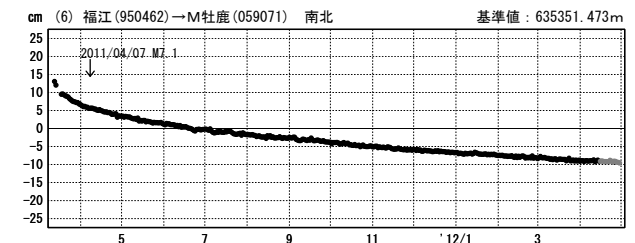
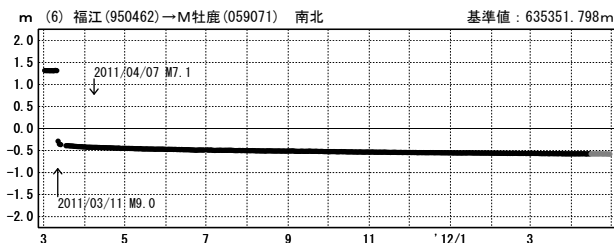
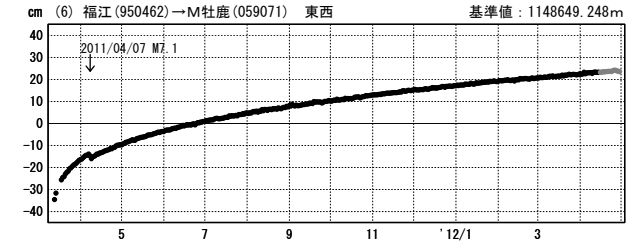
成分変化グラフ

期間: 2011/03/01~2012/04/29 JST



成分変化グラフ(地震後)

期間: 2011/03/12~2012/04/29 JST



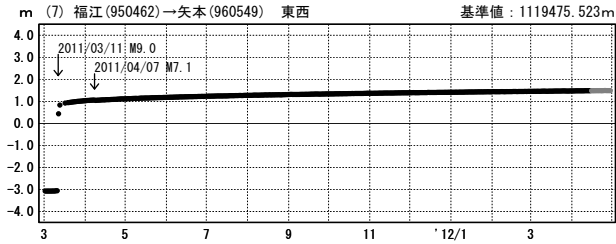
● — [F3:最終解] ● — [R3:速報解]

※東北地方太平洋沖地震に伴い、つくば1(茨城県)が変動したため、2011/3/11以降のQ3, R3解析においては解析時の固定点を与論(鹿児島県)へ変更している。

東北地方太平洋沖地震(M9.0)前後の地殻変動(4)

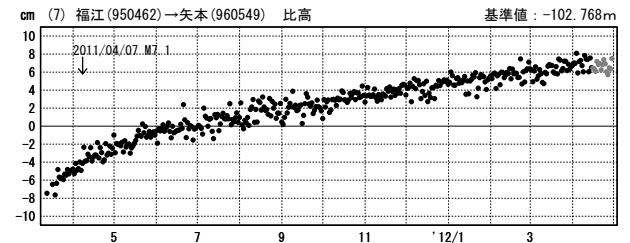
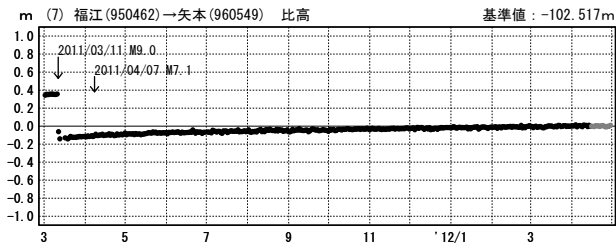
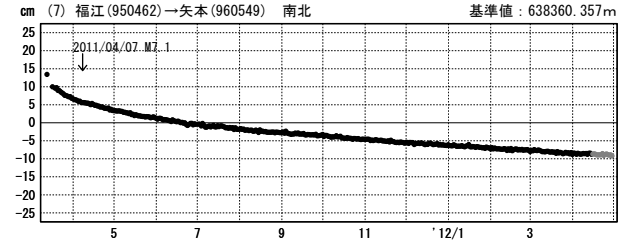
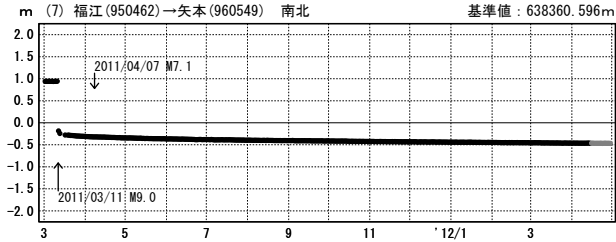
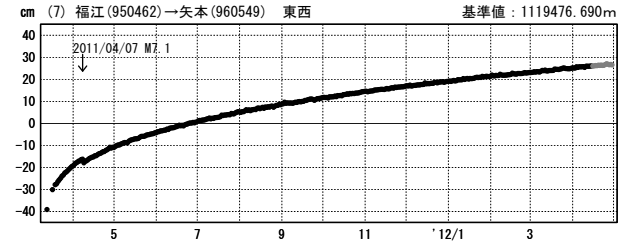
成分変化グラフ

期間: 2011/03/01~2012/04/29 JST



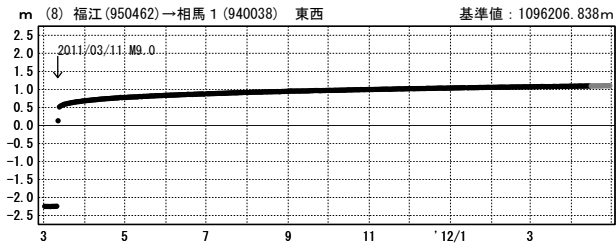
成分変化グラフ(地震後)

期間: 2011/03/12~2012/04/29 JST



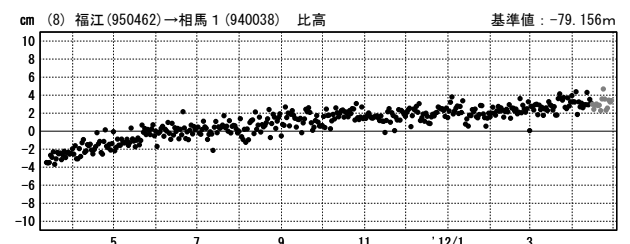
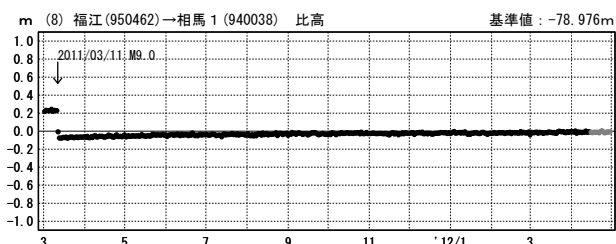
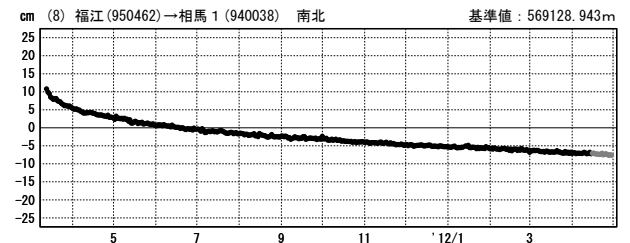
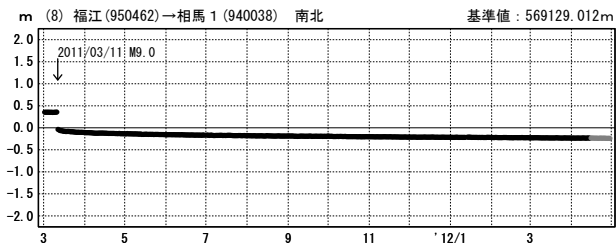
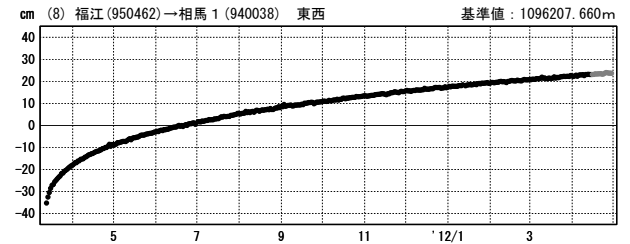
成分変化グラフ

期間: 2011/03/01~2012/04/29 JST



成分変化グラフ(地震後)

期間: 2011/03/12~2012/04/29 JST



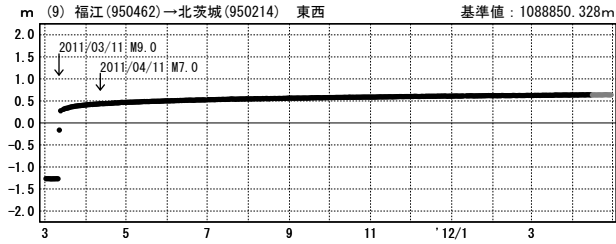
● --- [F3:最終解] ● --- [R3:速報解]

※東北地方太平洋沖地震に伴い、つくば1(茨城県)が変動したため、2011/3/11以降のQ3, R3解析においては解析時の固定点を与論(鹿児島県)へ変更している。

東北地方太平洋沖地震(M9.0)前後の地殻変動(5)

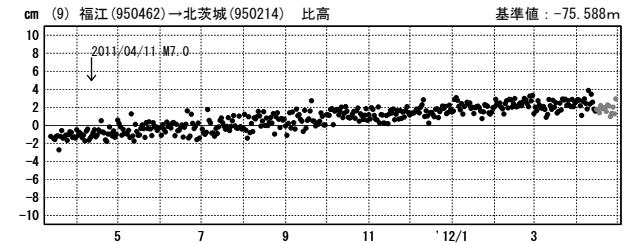
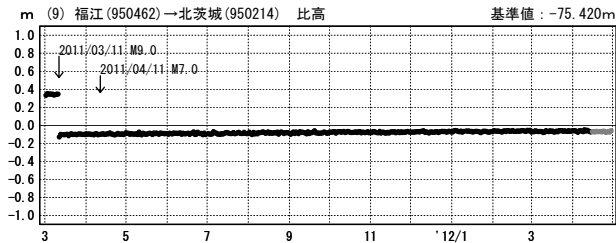
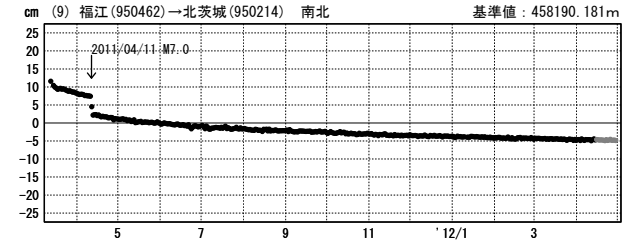
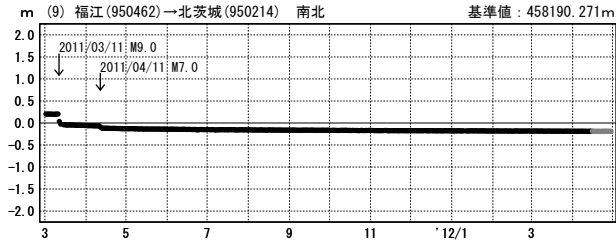
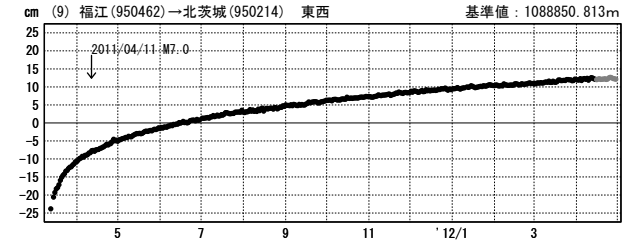
成分変化グラフ

期間: 2011/03/01~2012/04/29 JST



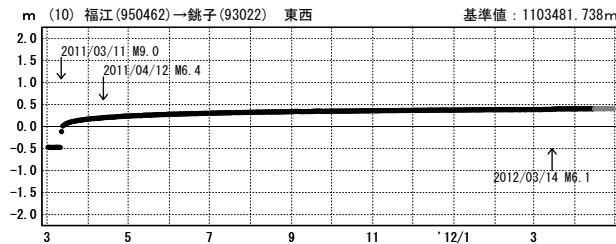
成分変化グラフ(地震後)

期間: 2011/03/12~2012/04/29 JST



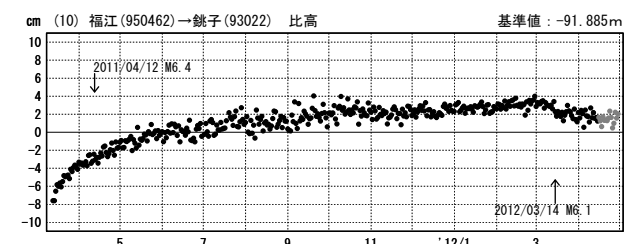
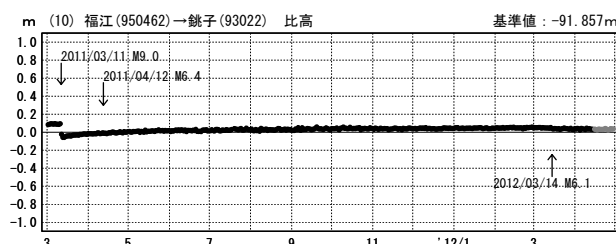
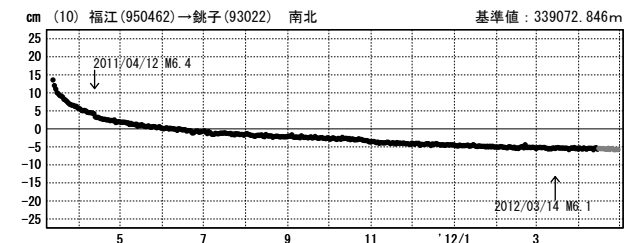
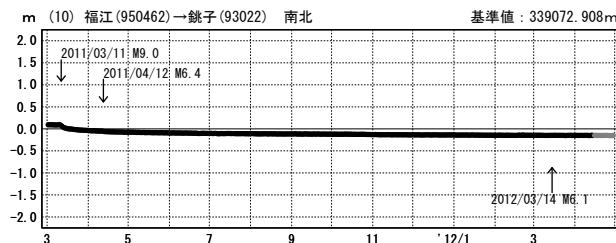
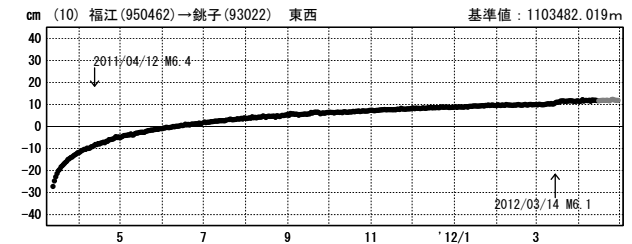
成分変化グラフ

期間: 2011/03/01~2012/04/29 JST



成分変化グラフ(地震後)

期間: 2011/03/12~2012/04/29 JST



● ---[F3:最終解] ● ---[R3:速報解]

※東北地方太平洋沖地震に伴い、つくば1(茨城県)が変動したため、2011/3/11以降のQ3, R3解析においては解析時の固定点を与論(鹿児島県)へ変更している。