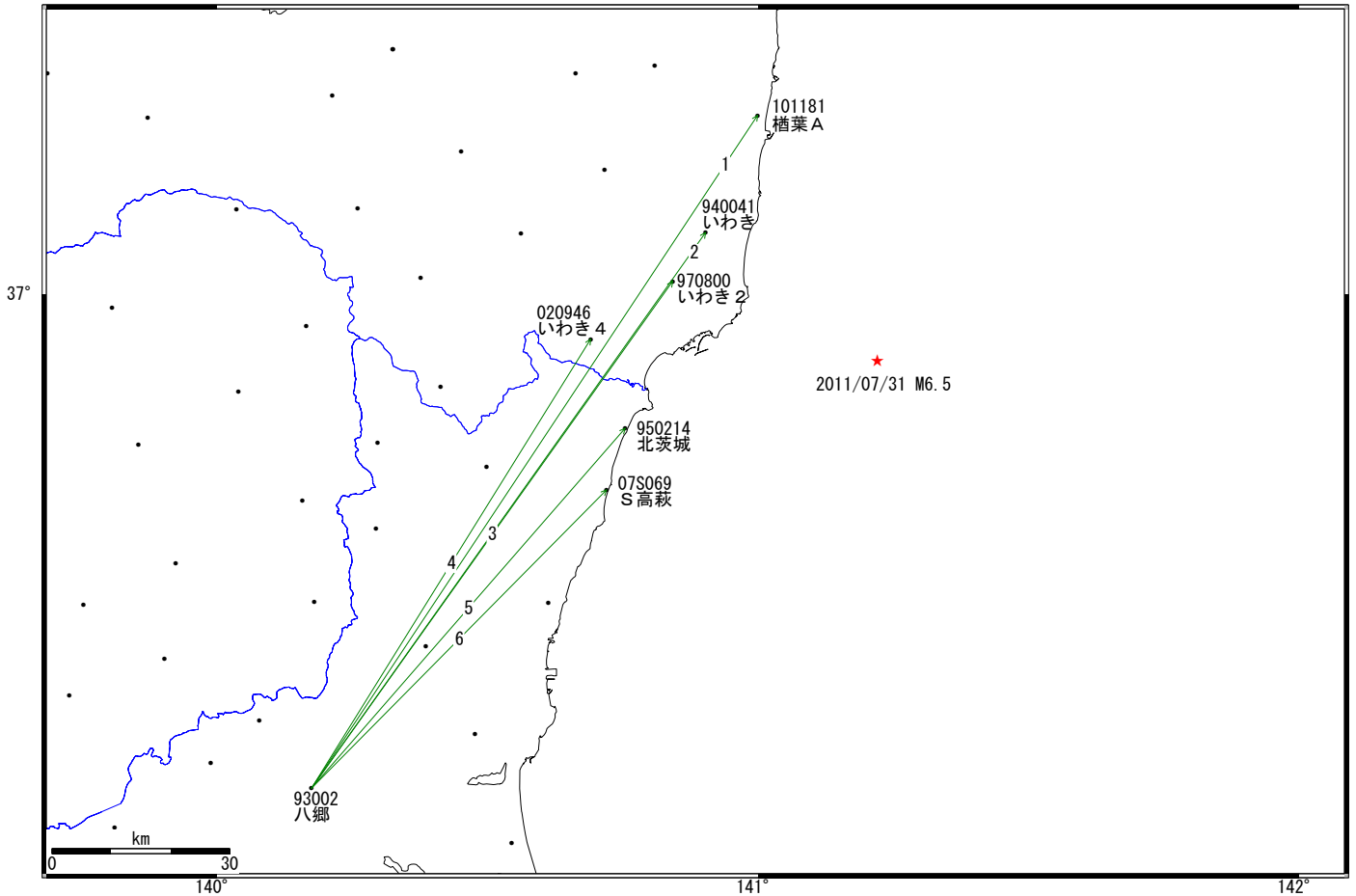


福島県沖の地震(7月31日 M6.5)前後の観測データ (1)

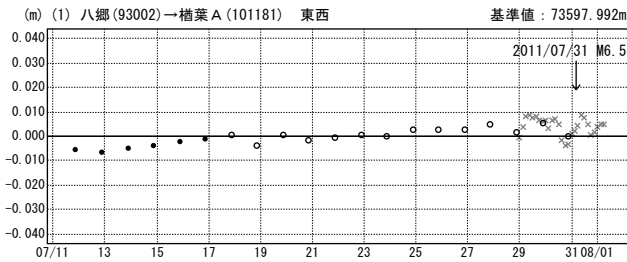
暫定

基線図

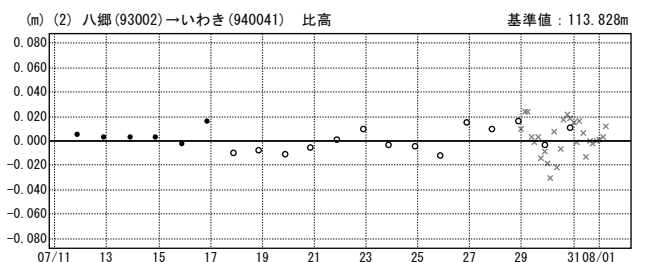
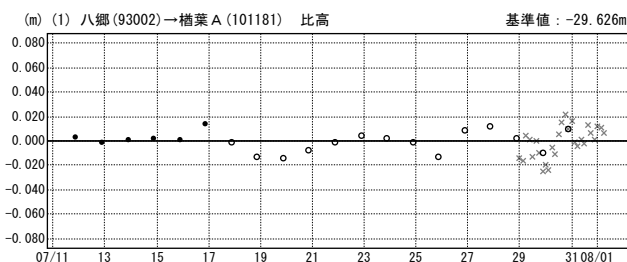
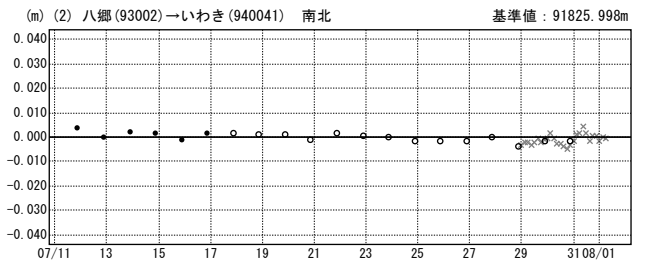
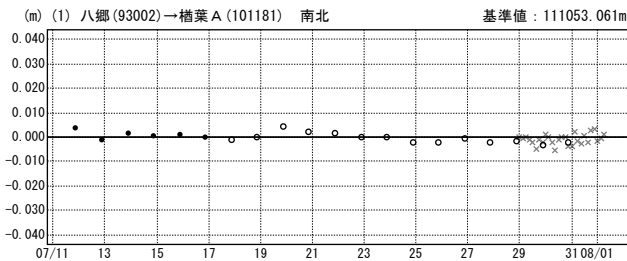
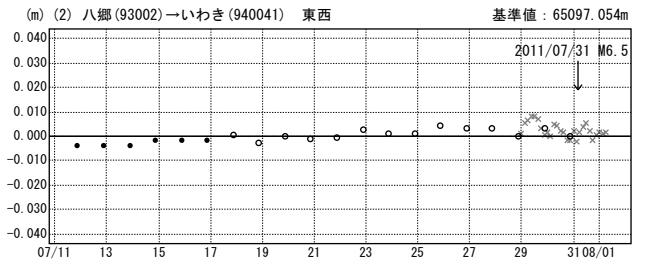


成分変化グラフ

期間：2011/07/11～2011/08/01 JST



期間：2011/07/11～2011/08/01 JST



× ---[Q3:迅速解] ○ ---[R3:速報解] ● ---[F3:最終解]

※東北地方太平洋沖地震に伴い、つくば1(茨城県)が変動したため、2011/3/11以降のQ3、R3解析においては解析時の固定点を与論(鹿児島県)へ変更している。

福島県沖の地震(7月31日 M6.5)前後の観測データ (2)

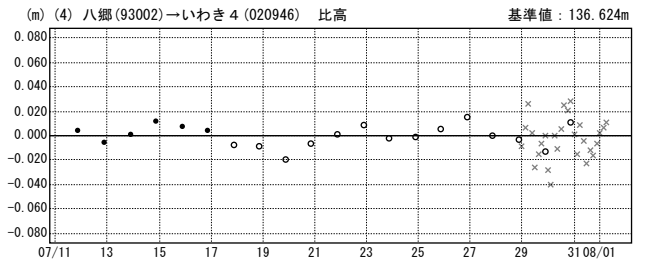
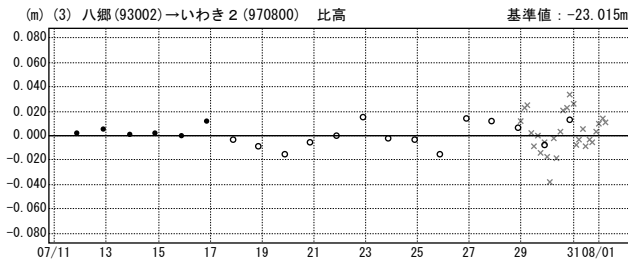
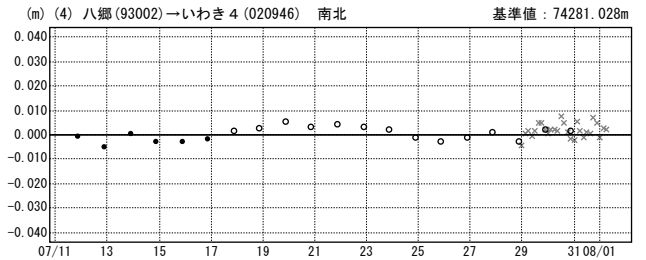
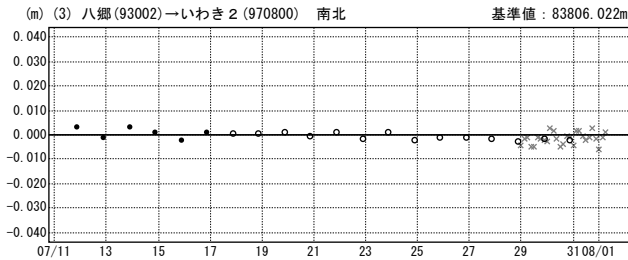
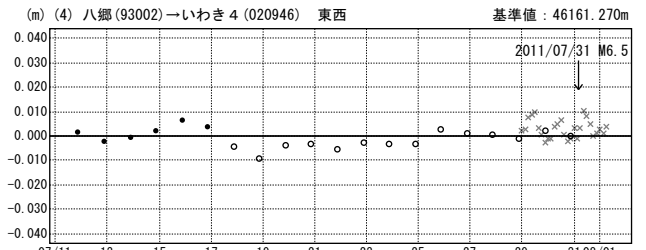
暫定

成分変化グラフ

期間：2011/07/11～2011/08/01 JST

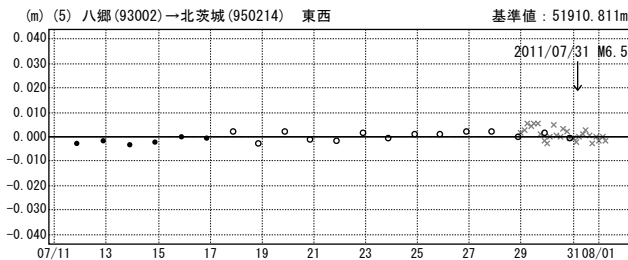


期間：2011/07/11～2011/08/01 JST

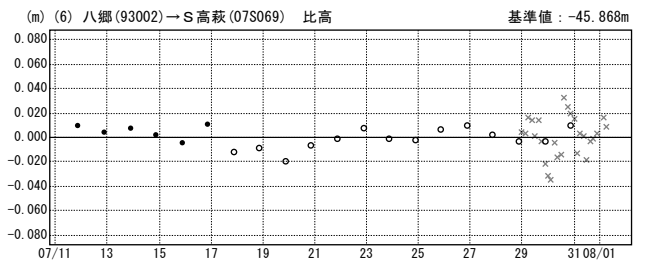
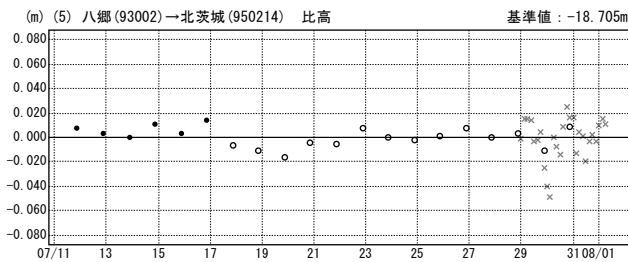
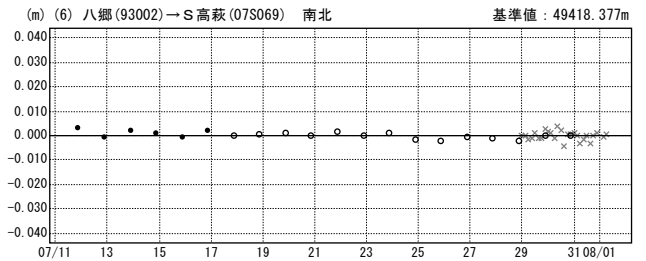
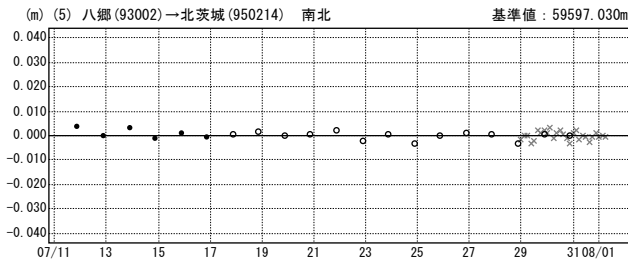
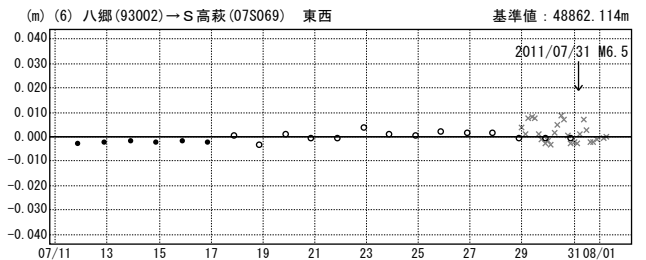


× ---[Q3:迅速解] ○ ---[R3:速報解] ● ---[F3:最終解]

期間：2011/07/11～2011/08/01 JST



期間：2011/07/11～2011/08/01 JST



× ---[Q3:迅速解] ○ ---[R3:速報解] ● ---[F3:最終解]

※東北地方太平洋沖地震に伴い、つくば1(茨城県)が変動したため、2011/3/11以降のQ3, R3解析においては解析時の固定点を与論(鹿児島県)へ変更している。