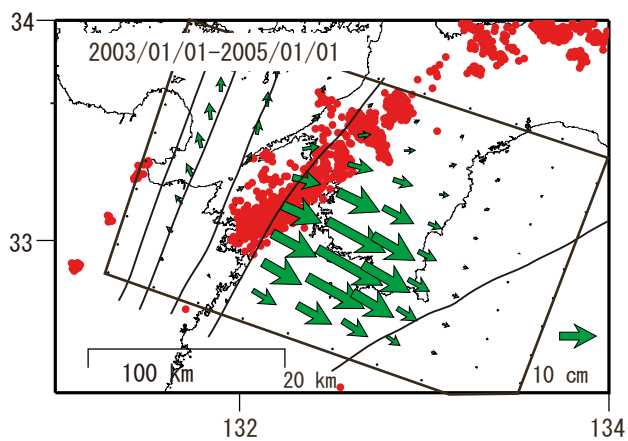


## 豊後水道SSE 2003年と2010年との比較

2010年のすべりと積算モーメントは2003年のレベルに近づきつつある。

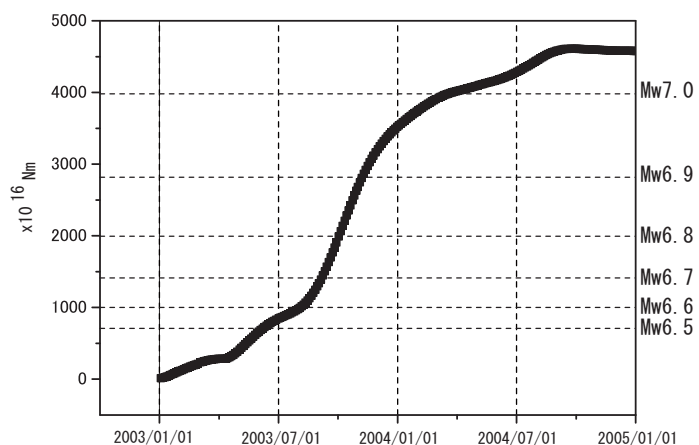
推定プレート間すべり分布

2003年



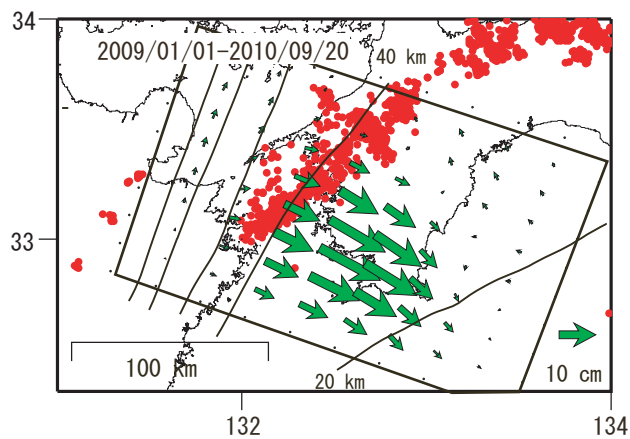
推定すべりの積算モーメント

2003年

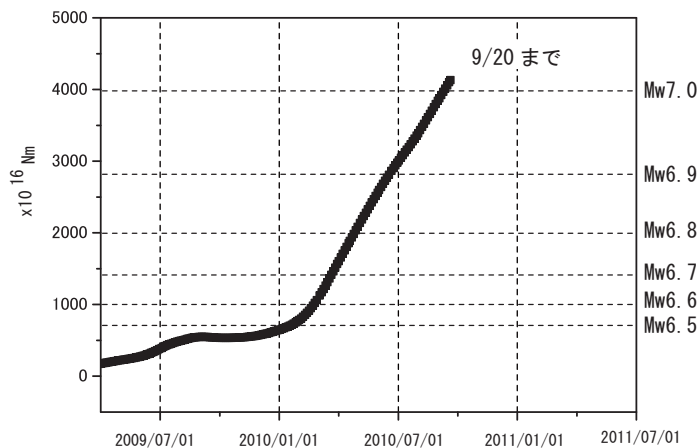


※ 2004年9月5日に発生した紀伊半島南東沖の地震時の地殻変動の影響を取り除いている。

2010年



2010年



※ 赤丸は低周波微動（気象庁データより）