

地名集日本  
GAZETTEER OF JAPAN  
2007

日本国政府  
GOVERNMENT OF JAPAN

国土地理院  
GEOGRAPHICAL SURVEY INSTITUTE

海上保安庁  
JAPAN COAST GUARD

## 序 文

この「地名集日本」は、国際連合地名標準化会議の決議に基づき、国土地理院と海上保安庁海洋情報部が、我が国の行政、居住、自然、海底地形等の標準化された地名情報を総合的にまとめ、継続的に更新を行い、日本国政府として公刊するものであります。

この「地名集日本」が、我が国の国土がより理解され、国際間の社会経済活動促進のために大いに活用されることを望みます。

2007年8月

日本国政府

## 序 文

この「地名集日本2007」は、最近の日本の地名の変更、国土地理院及び海上保安庁のローマ字表記規定の改定等を反映させるために、1997年に作成した同資料を改訂したものである。

集録されている地名は、国土地理院作成の100万分1国際図及び海上保安庁作成の350万分1国際海図と100万分1海底地形図に記載されている地名約3,900件で、地名の表記及び経度・緯度等を記載した。集録されている地名のうち、行政地名については、地方自治体が定めた名称を記載した。また、自然地名については、国土地理院と海上保安庁海洋情報部の両機関で設置した「地名等の統一に関する連絡協議会」により標準化されたものが大部分であり、それらについては、その名称を記載した。

この地名集に記載されている地名は、メッシュ・コード、日本語表記（漢字、ひらがな）、ローマ字表記、経度・緯度、種別の6項目から成っている。

2007年8月

国土地理院長 藤本貴也

海上保安庁海洋情報部長 加藤 茂

## 凡 例

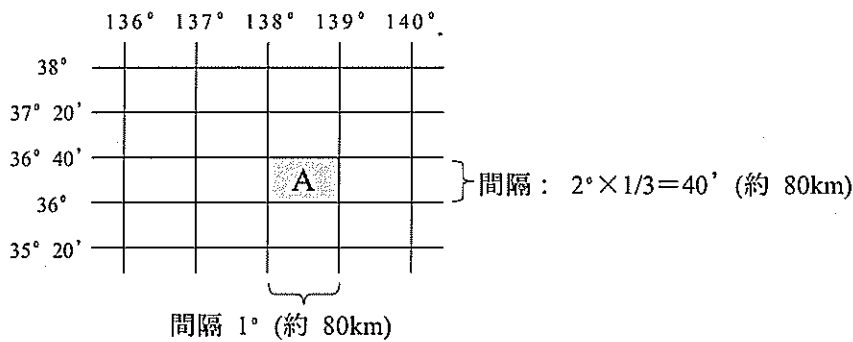
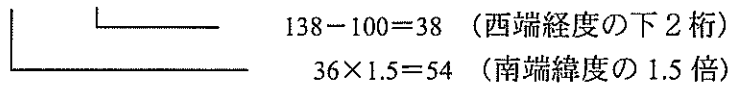
1. 地名の記載は、アルファベット順に配列した。
2. メッシュ・コードは、行政管理庁告示第 143 号（1973 年 7 月 12 日）に基づいた標準地域メッシュ（第一次地域区画）で、20 万分 1 地勢図の区画に相当する。
3. ローマ字表記は、内閣告示第 1 号（1954 年 12 月 9 日）、第 2 表のうちのヘボン式に相当する表記とする。（表－A）
4. 経度・緯度は、主に、地図上に表示されている地名（注記）の位置に基づく。
5. 種別は、行政、居住地、山、峠、岬、川、湖沼、海域、海底地形、島、広域自然の各名称に分類し記載した。（表－B）
6. 地名集の（ ）内は別称を表示。
7. この地名集のデータは、2007 年 8 月現在である。

### 標準地域メッシュ (第1次地域区画)

各度の経線と、偶数緯度及びその間隔を3等分した緯度における各緯線とによって縦横に分割したもので、20万分の1地勢図の区画に相当します。メッシュ・コードは区画の南端緯度を1.5倍した2桁の数字及び西端経度から100引いた2桁の数字をこの順に組み合わせて作った4桁の数字となります。

例えばAのメッシュ・コードは

5 4 3 8



### 日本の国土にかかる第1次地域区画

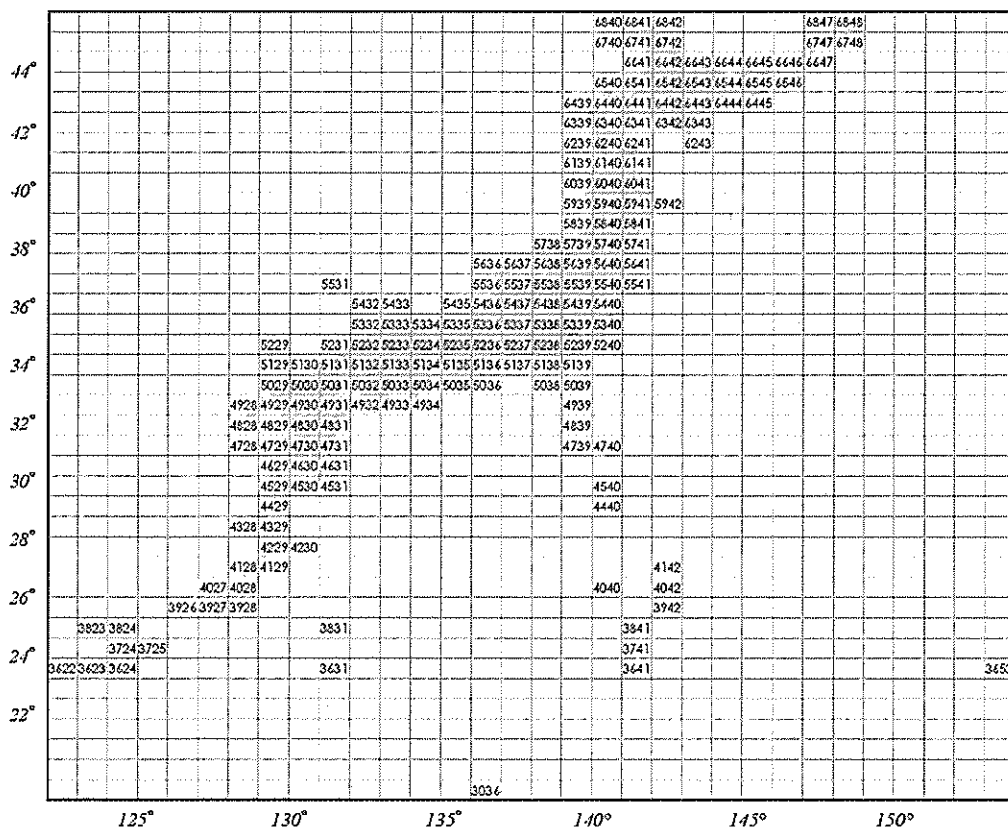


表-A 仮名とローマつづり

|    |              |      |    |    |      |      |      |
|----|--------------|------|----|----|------|------|------|
| あ  | い            | う    | え  | お  |      |      |      |
| a  | i            | u    | e  | o  |      |      |      |
| か  | き            | く    | け  | こ  | きゃ   | きゅ   | きよ   |
| ka | ki           | ku   | ke | ko | kya  | kyu  | kyo  |
| さ  | し            | す    | せ  | そ  | しゃ   | しゅ   | しよ   |
| sa | shi          | su   | se | so | sha  | shu  | sho  |
| た  | ち            | つ    | て  | と  | ちゃ   | ちゅ   | ちよ   |
| ta | chi          | tsu  | te | to | cha  | chu  | cho  |
| な  | に            | ぬ    | ね  | の  | にゃ   | にゅ   | によ   |
| na | ni           | nu   | ne | no | nya  | nyu  | nyo  |
| は  | ひ            | ふ    | へ  | ほ  | ひゃ   | ひゅ   | ひよ   |
| ha | hi           | fu   | he | ho | hya  | hyu  | hyo  |
| ま  | み            | む    | め  | も  | みゃ   | みゅ   | みよ   |
| ma | mi           | mu   | me | mo | mya  | myu  | myo  |
| や  |              | ゆ    |    | よ  |      |      |      |
| ya |              | yu   |    | yo |      |      |      |
| ら  | り            | る    | れ  | ろ  | りゃ   | りゅ   | りよ   |
| ra | ri           | ru   | re | ro | rya  | ryu  | ryo  |
| わ  |              |      |    | を  |      |      |      |
| wa |              |      |    | o  |      |      |      |
| ん  | っ            |      |    |    |      |      |      |
| n  | (注-2) (3) 参照 |      |    |    |      |      |      |
| が  | ぎ            | ぐ    | げ  | ご  | ぎゃ   | ぎゅ   | ぎよ   |
| ga | gi           | gu   | ge | go | gya  | gyu  | gyo  |
| ざ  | じ            | ず    | ぜ  | ぞ  | じゃ   | じゅ   | じよ   |
| za | ji           | zu   | ze | zo | ja   | ju   | jo   |
| だ  | ぢ            | づ    | で  | ど  | ぢゃ   | ぢゅ   | ぢよ   |
| da | (ji)         | (zu) | de | do | (ja) | (ju) | (jo) |
| ば  | び            | ぶ    | べ  | ぼ  | びゃ   | びゅ   | びよ   |
| ba | bi           | bu   | be | bo | bya  | byu  | byo  |
| ぱ  | ぴ            | ぷ    | ぺ  | ぽ  | ぴゃ   | ぴゅ   | ぴよ   |
| pa | pi           | pu   | pe | po | pya  | pyu  | pyo  |

(注-1)

1行目・・・平仮名

2行目・・・内閣告示の中の第二表のうち、ヘボン式に相当するローマ字  
( ) は重出を表す。

(注-2)

表Aのほかは、おおむね次の各項による。(一部内閣告示と異なる)

(1) はねる音「ん」は、全てnと書く。

(2) はねる音をあらわすnと、次に来る母音字またはyを切り離す必要がある場合には、nの次にハイフンを入れる。

(3) つまる音は、次の音節の最初の子音字を重ねて表す。ただし、次にch音がくる場合にはcを重ねずtを用いる。

(4) 長音を表す記号は省略する。

表-B

| Classification (種類)                 | Application (適用)                     |
|-------------------------------------|--------------------------------------|
| Municipality<br>(行政)                | Prefecture (都, 道, 府, 県)              |
|                                     | City (市)                             |
|                                     | Town (町)                             |
|                                     | Village (村)                          |
| Populated area<br>(居住地)             | Populated area<br>(居住地)              |
| Mountain<br>(山)                     | Mountain, Hill<br>(山, 岳, 嶽, 峰, 森, 嶺) |
| Pass<br>(峠)                         | Pass<br>(峠)                          |
| Cape<br>(岬)                         | Cape (岬, 崎, 埼, 鼻)                    |
|                                     | Beach (浜)                            |
| River<br>(川)                        | River, Stream (川)                    |
|                                     | Irrigation channel (用水路)             |
| Lake<br>(湖沼)                        | Lake (湖, 浦, 潟)                       |
|                                     | Marsh, Swamp (沼)                     |
|                                     | Pond (池)                             |
| Sea Area<br>(海域)                    | Sea (外海, 灘)                          |
|                                     | Bay (湾)                              |
|                                     | Strait, Channel (海峡, 水道)             |
| Undersea feature<br>(海底地形)          | Ridge (海嶺)                           |
|                                     | Seamount (海山)                        |
|                                     | Seamounts (海山群)                      |
|                                     | Plateau (海台)                         |
|                                     | Trench (海溝)                          |
|                                     | Trough (舟状海盆)                        |
|                                     | Basin (海盆)                           |
|                                     | Canyon (海底谷)                         |
|                                     | Bank (堆)                             |
|                                     | Terrace (平坦面)                        |
|                                     | Gap (海裂)                             |
|                                     | Seachannel (長谷)                      |
| Island<br>(島)                       | Island, Islet (島)                    |
|                                     | Rock (岩, 瀬)                          |
| Extensive natural feature<br>(広域自然) | Mountains (山地, 山脈)                   |
|                                     | Plain (平野)                           |
|                                     | Peninsula (半島)                       |
|                                     | Upland (台地, 高原, 丘陵)                  |
|                                     | Islands, Islets (諸島, 群島, 列島)         |