





平成21年(2009年)台風第9号による災害

災害概況図 2009年8月18日 09時00分現在

国土地理院

凡例

-  土砂崩れ
-  橋の流失・崩落
-  その他の情報
-  国道番号

兵庫県宍粟市
福知川上流
土砂崩れのため道路寸断

兵庫県宍粟市
福知川に架かる
橋が3本流失

兵庫県豊岡市城崎町
1名死亡

岡山県美作市田原
1名死亡

兵庫県朝来市立野
1名死亡

兵庫県朝来市新井
円山川に架かる
新橋が崩落

兵庫県佐用町
18名死亡
2名行方不明

徳島県吉野川市
1名行方不明

徳島県徳島市
1名死亡

長野県茅野市本町
1名死亡

この図は、関係機関・マスコミ等の情報をもとに緊急編集したものであり、すべての災害は網羅していません。また、表示した位置は概略のものです。

