

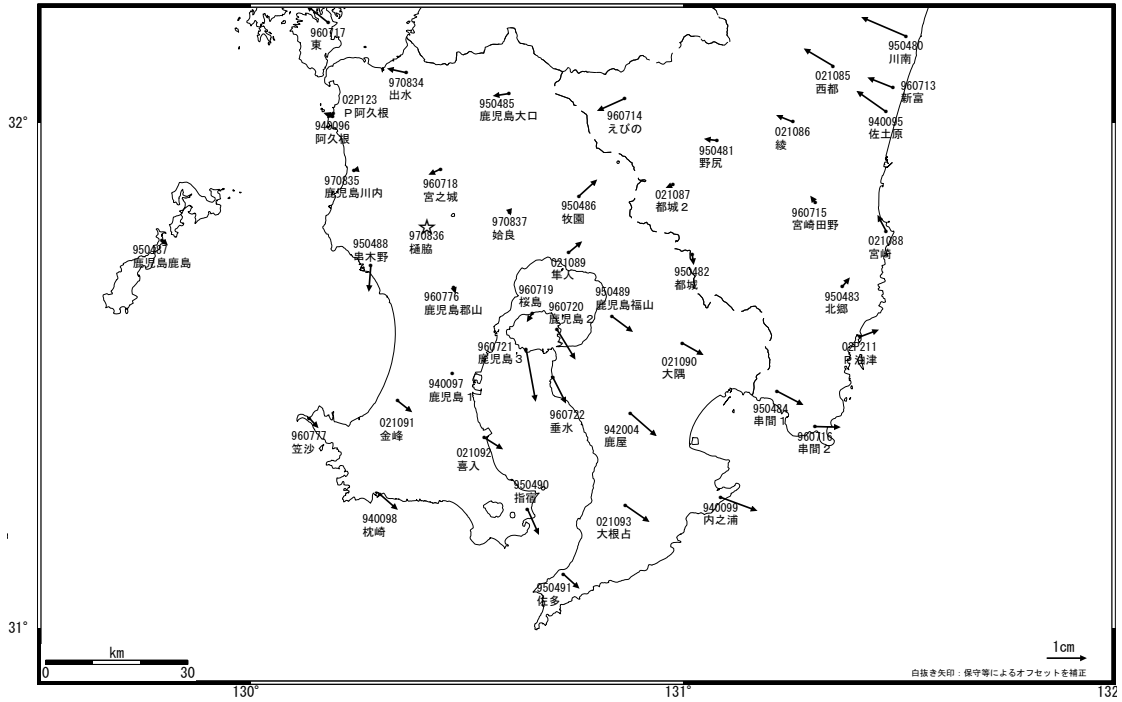
桜島周辺

—GPS連続観測結果—

鹿児島(錦江)湾を挟む基線で、長期的な伸びの傾向が見られます。

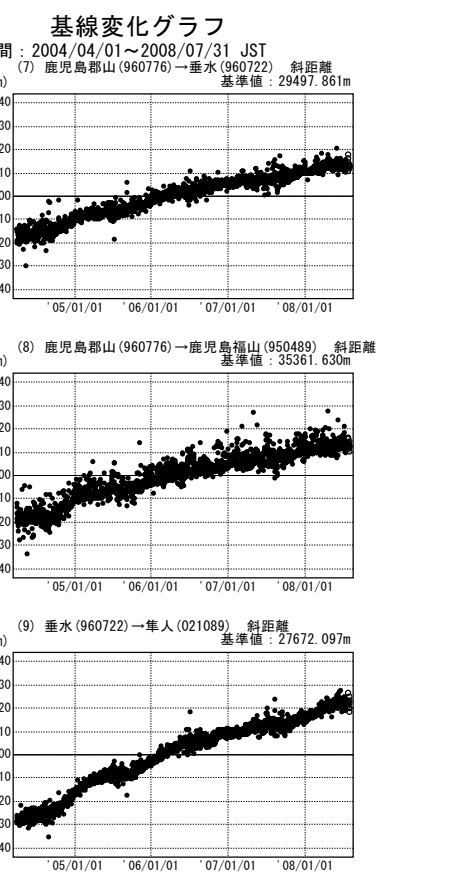
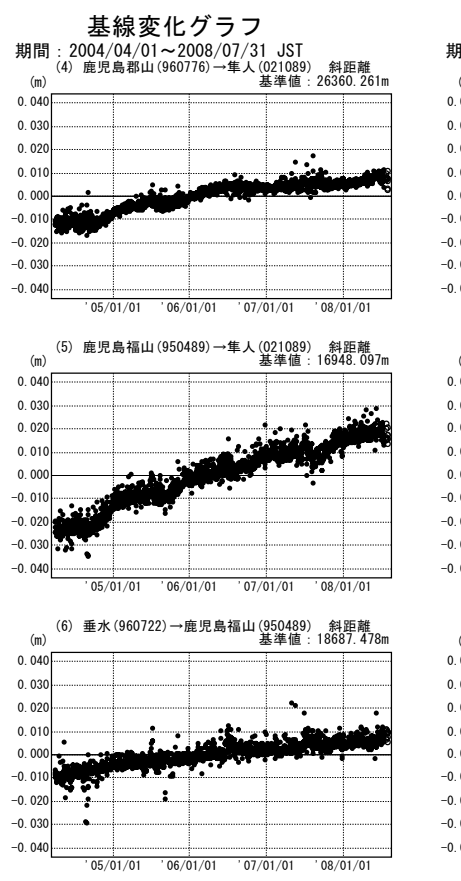
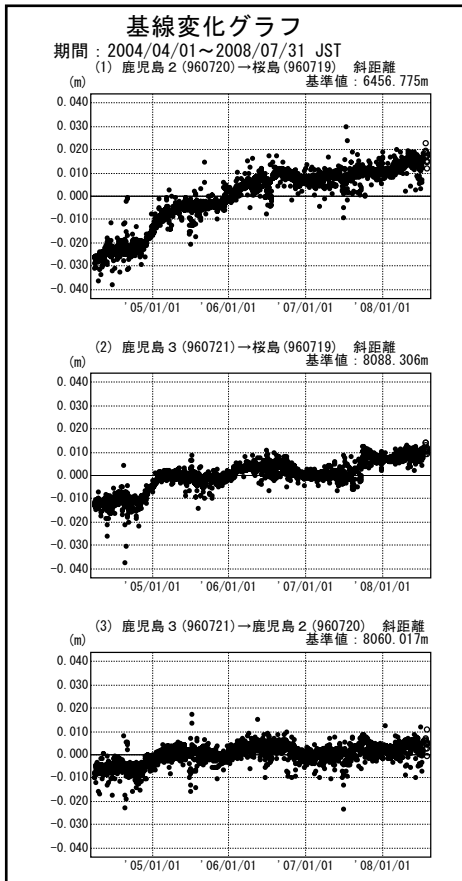
桜島周辺の地殻変動(水平)

基準期間: 2007/07/22-2007/07/31 [F2:最終解]
比較期間: 2008/07/22-2008/07/31 [R2:速報解]



☆固定局: 種脇(970836)

島内基線



● — [F2:最終解] ○ --- [R2:速報解]