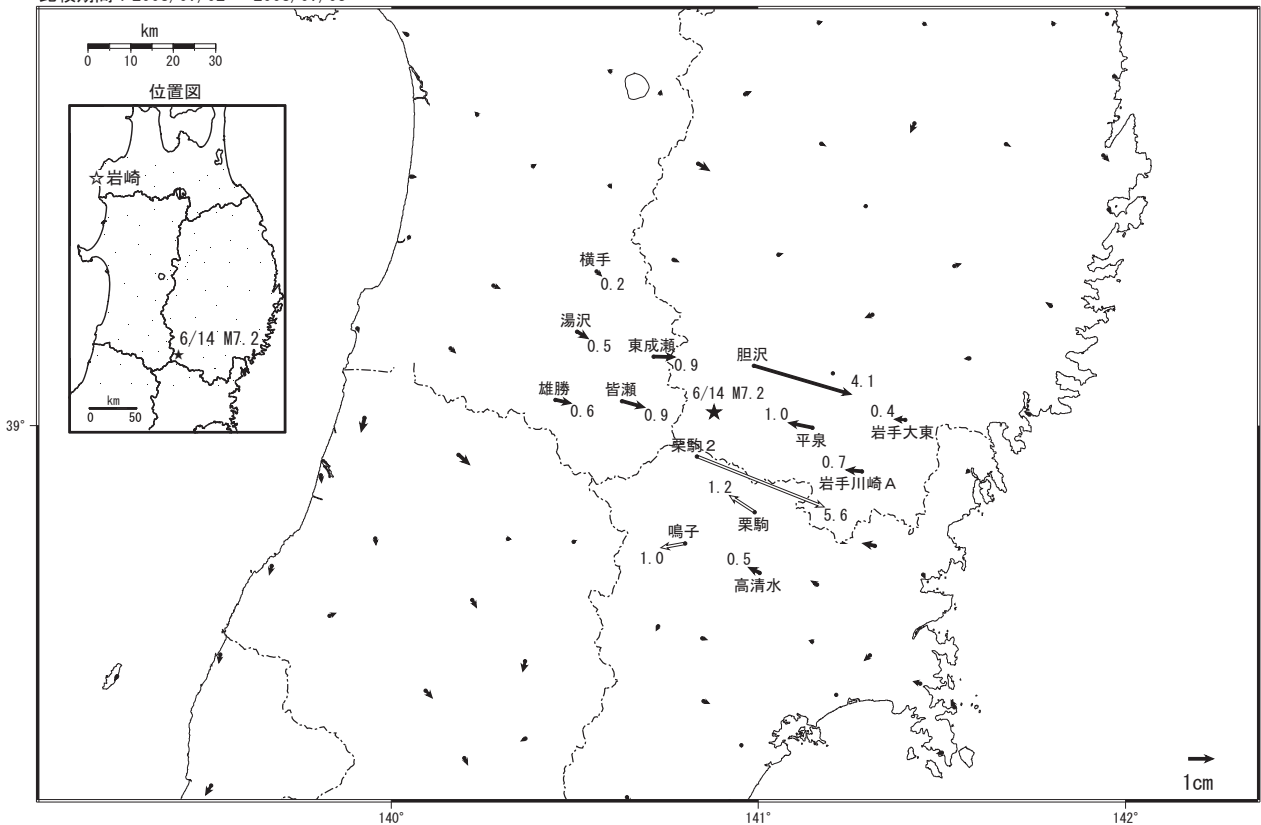


平成20年(2008年)岩手・宮城内陸地震に伴う地殻変動(2) 暫定

GEONETによる平成20年(2008年)岩手・宮城内陸地震後における水平変動ベクトル図および地震前後の成分変化グラフ。この地震に伴う地殻変動および余効変動が観測されている。

水平変動ベクトル図(地震後)

基準期間: 2008/06/14 - 2008/06/14
比較期間: 2008/07/02 - 2008/07/03



[F2最終解+R2速報解]

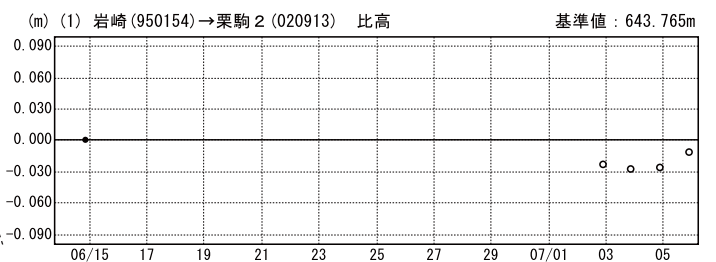
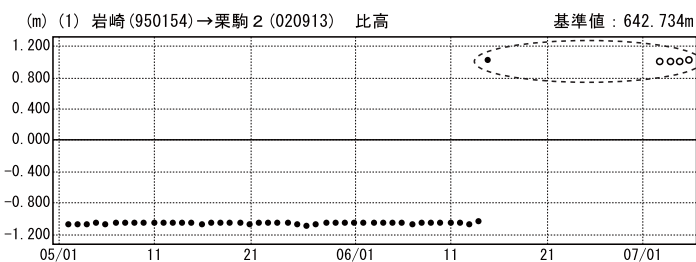
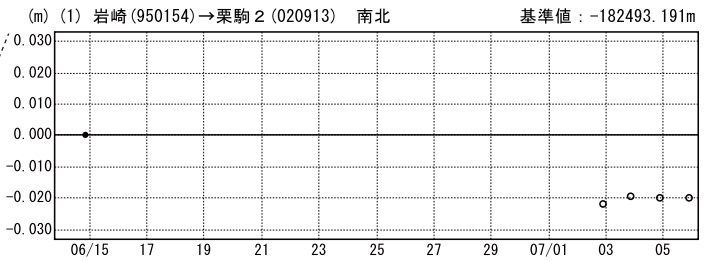
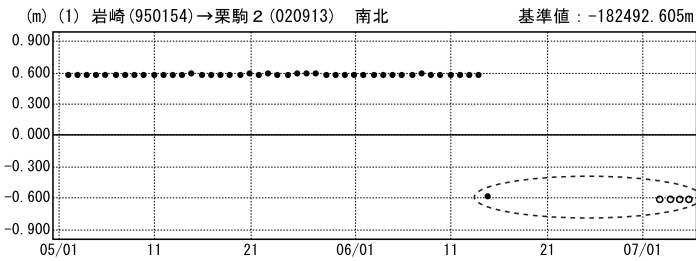
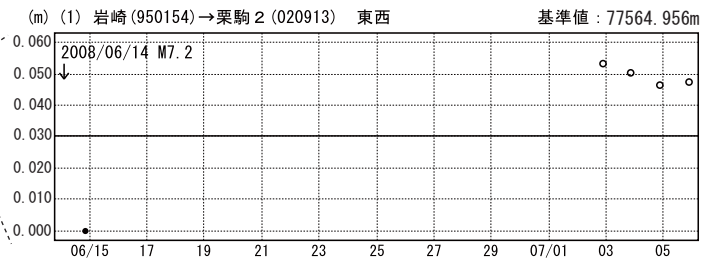
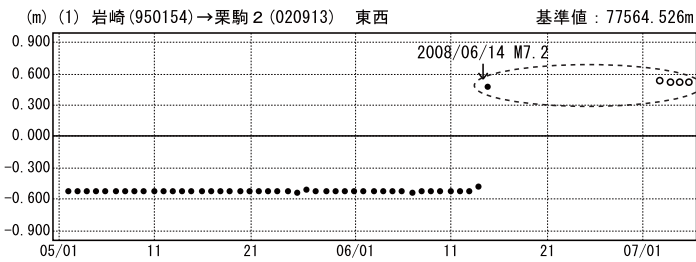
※「栗駒」「鳴子」「栗駒2」(白抜き矢印)は、傾斜による変位を補正しています。
※「栗駒2」は、7/2から観測を再開しています。

☆固定局: 岩崎

成分変化グラフ

期間: 2008/05/01~2008/07/05 JST

期間: 2008/06/14~2008/07/05 JST



● —[F2:最終解] ○ —[R2:速報解]

※・「栗駒2」の傾斜による変位は補正しています。
・6/15~7/1の期間のデータは、停電のため取得されておられません。