

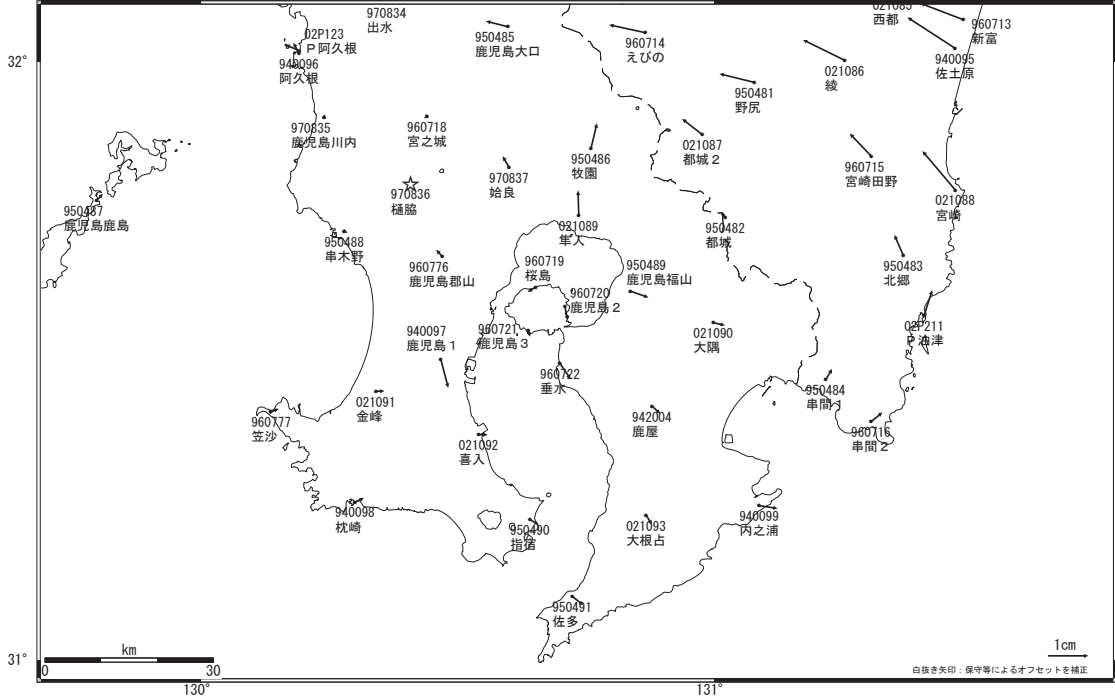
# 桜島周辺

—GPS連続観測結果—

鹿児島(錦江)湾を挟む基線で、長期的な伸びの傾向が見られます。

## 桜島周辺の地殻変動(水平)

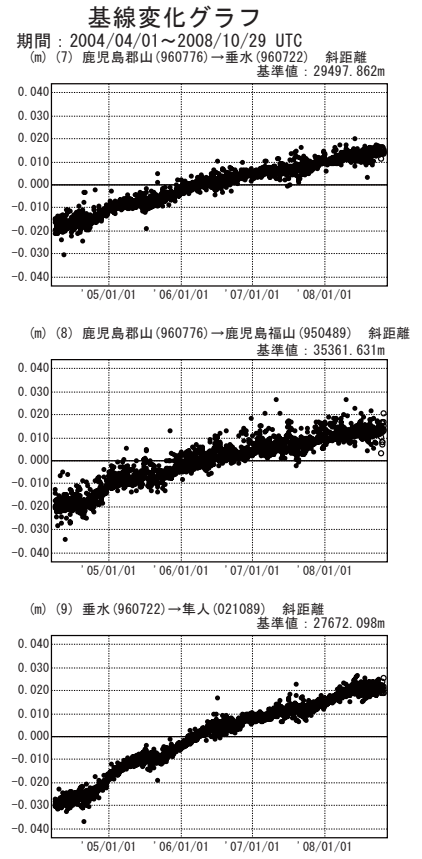
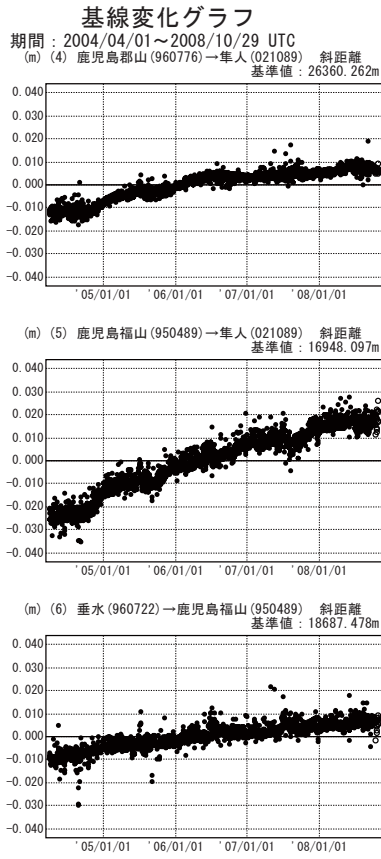
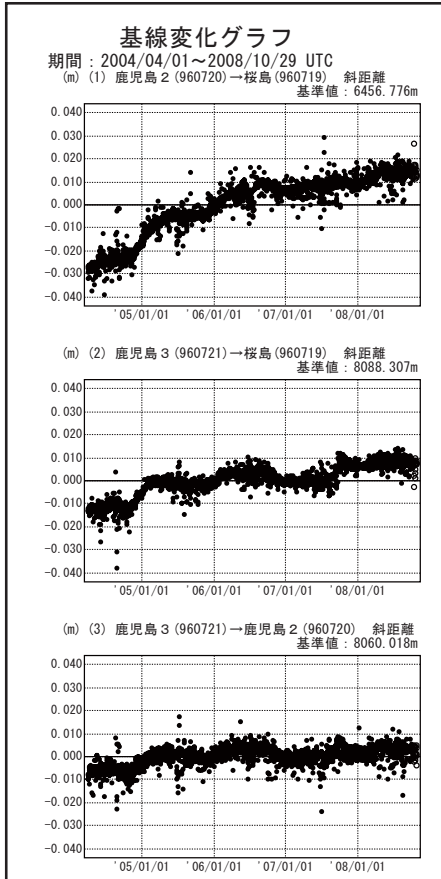
基準期間: 2007/10/20-2007/10/29 [F2: 最終解]  
比較期間: 2008/10/20-2008/10/29 [R2: 速報解]



☆固定局: 種脇(970836)

国土地理院

## 島内基線



● — [F2: 最終解] ○ — [R2: 速報解]

国土地理院