

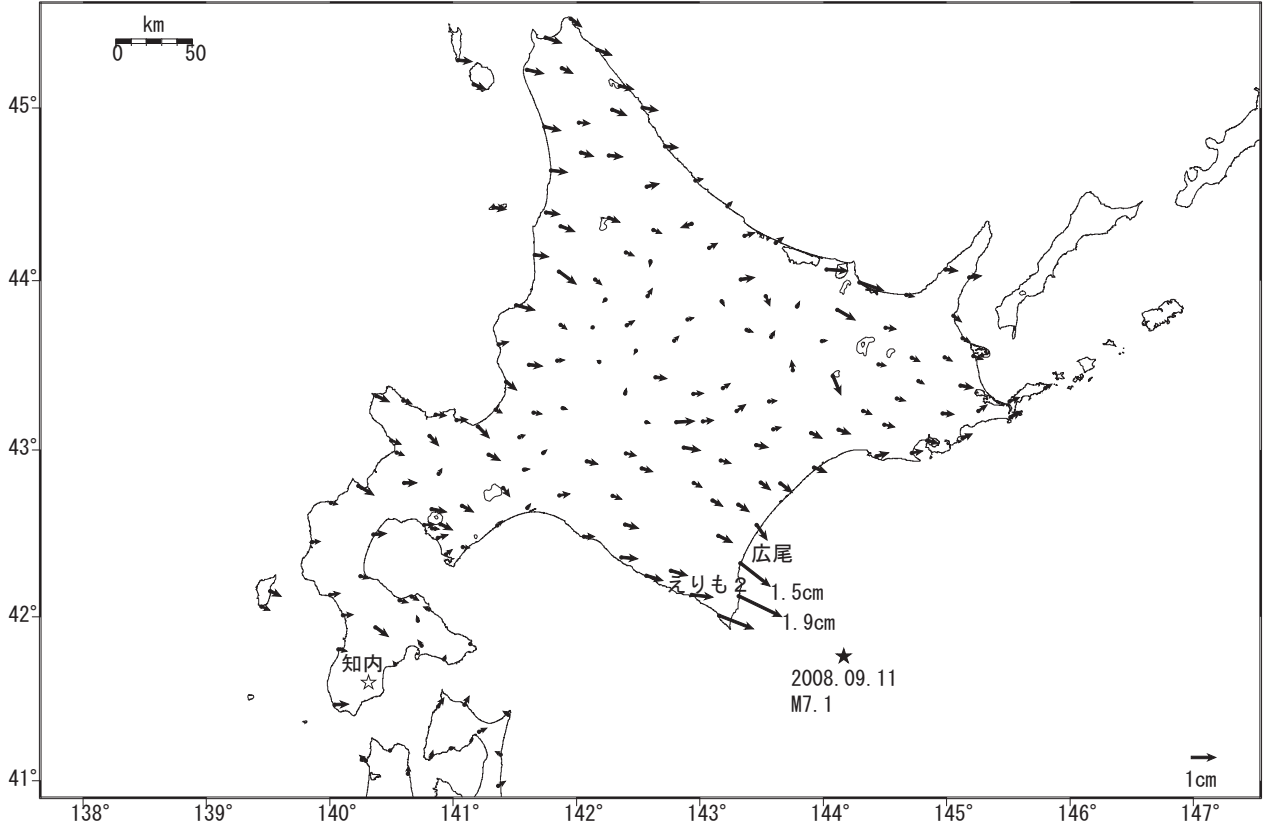
十勝沖の地震(9月11日, M7.1)に伴う地殻変動

暫定

この地震に伴い電子基準点「えりも2」で南東方向へ約2cmの移動が観測されるなど、北海道日高地方及び十勝地方の南部を中心とする地域で小さな地殻変動が観測された。

水平変動ベクトル図

基準期間：2008/09/05 ~ 2008/09/09 [R2:速報解]
比較期間：2008/09/11 15:00 ~ 2008/09/12 03:00 [Q2:迅速解]

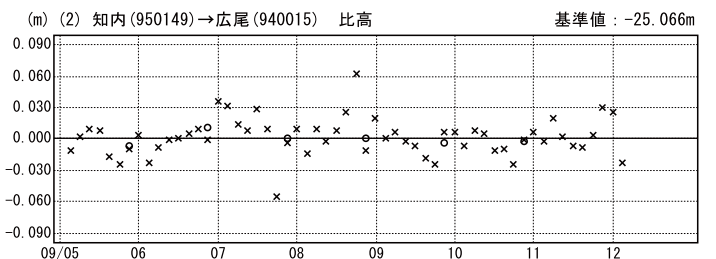
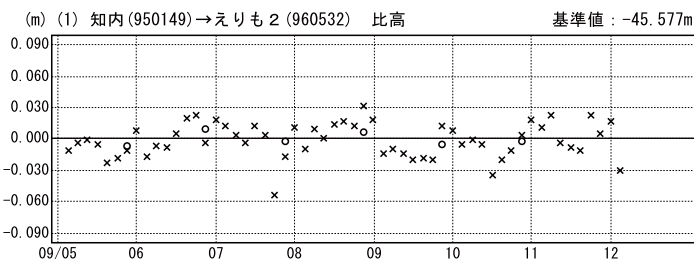
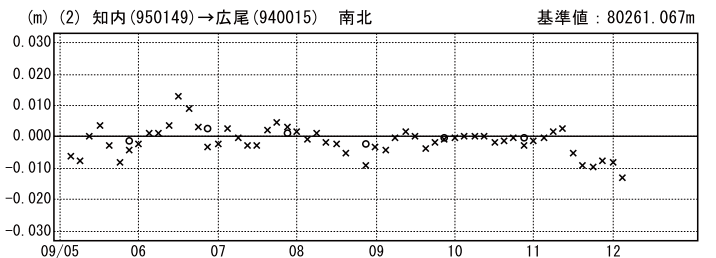
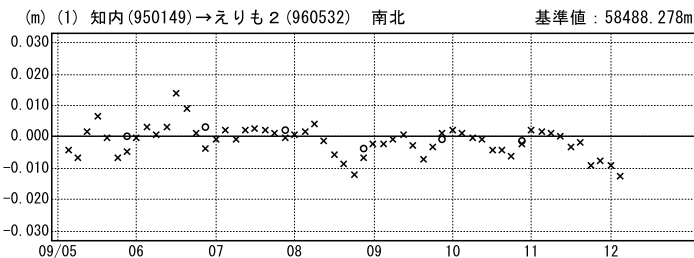
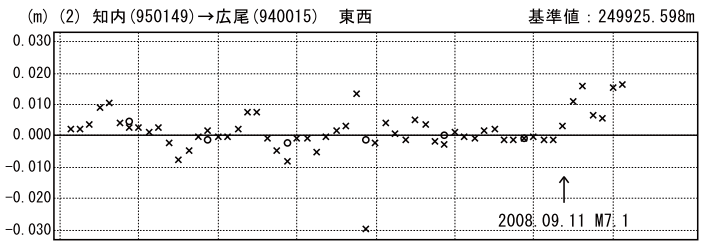



☆固定局：知内

成分変化グラフ

期間：2008/09/05~2008/09/12 JST

期間：2008/09/05~2008/09/12 JST



○ ---[R2:速報解] × ---[Q2:迅速解]