

伊豆大島

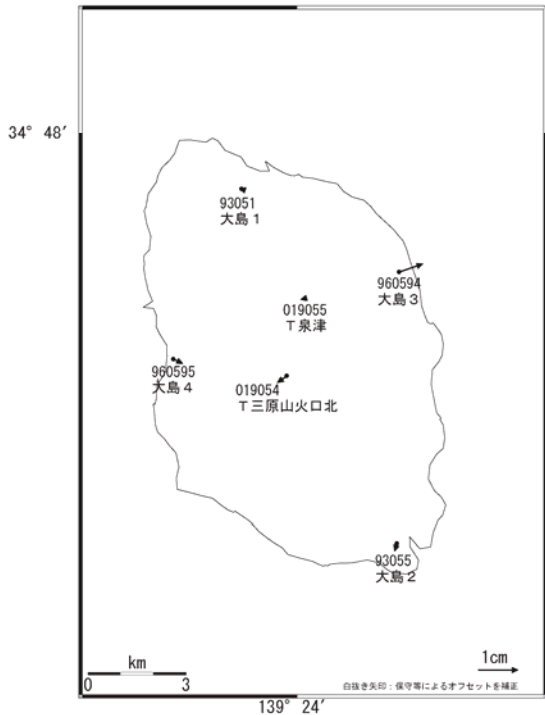
—GPS連続観測結果—

島内の観測点を結ぶ基線で、平成19年3月頃からの小さな伸びが継続しています。

伊豆大島 地殻変動

地殻変動（水平）

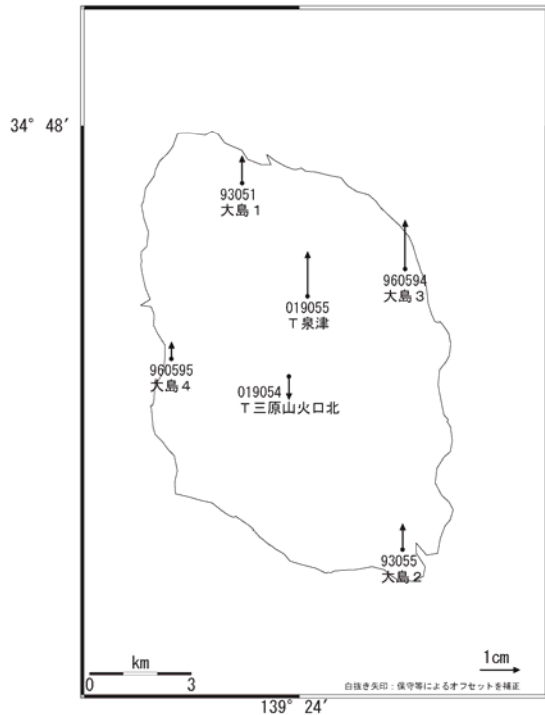
基準期間：2007/08/21-2007/08/30 [F2:最終解]
比較期間：2007/09/21-2007/09/30 [R2:速報解]



☆固定局：南伊豆2 (93086)

地殻変動（上下）

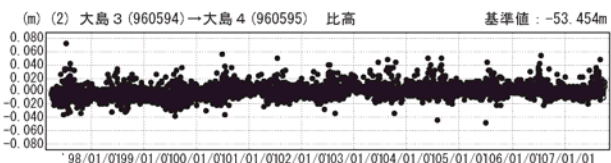
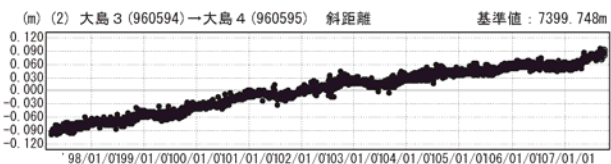
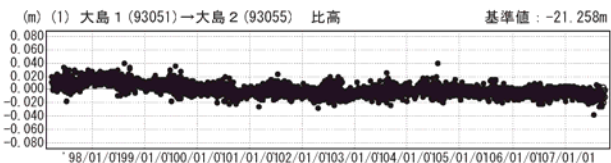
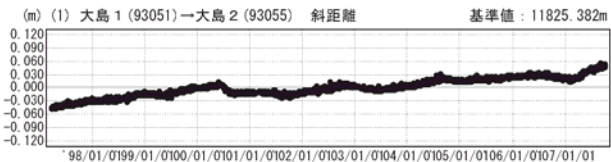
基準期間：2007/08/21-2007/08/30 [F2:最終解]
比較期間：2007/09/21-2007/09/30 [R2:速報解]



☆固定局：南伊豆2 (93086)

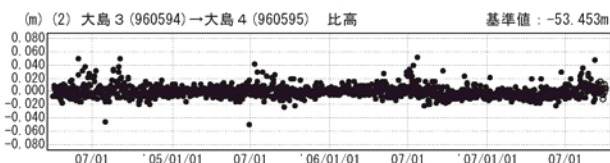
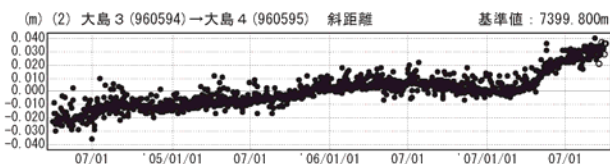
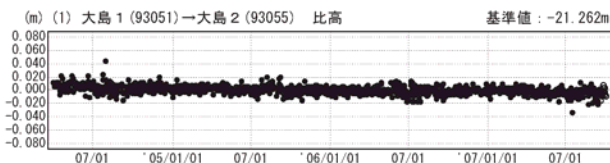
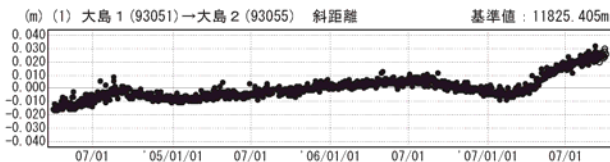
成分変化グラフ

期間：1997/04/01~2007/09/30 JST



成分変化グラフ

期間：2004/04/01~2007/09/30 JST



●---[F2:最終解] ○---[R2:速報解]