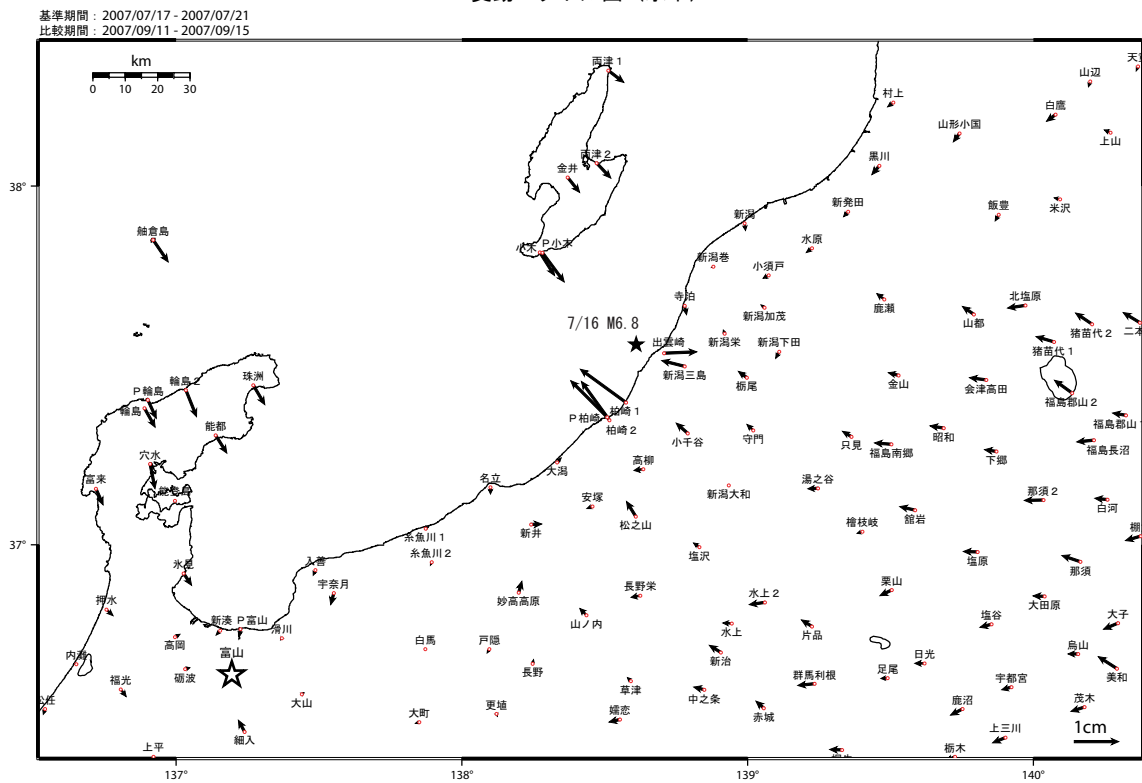


平成19年(2007年)新潟県中越沖地震に伴う地殻変動

GEONETによる平成19年(2007年)新潟県中越沖地震後の水平変動ベクトル図および地震前後の成分変化グラフ。地震後に余効変動が見られる。

変動ベクトル図(水平)



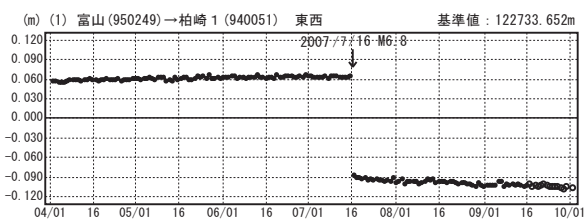
[F2最終解]

☆国定局: 富山(950249)

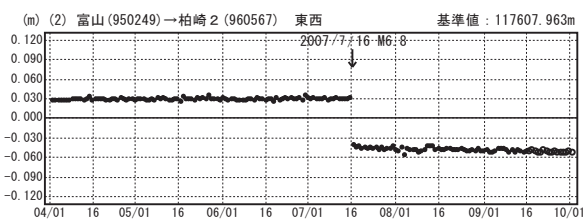
国土地理院

成分変化グラフ

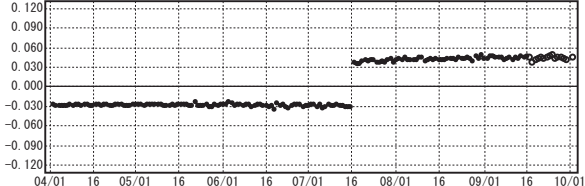
期間: 2007/04/01~2007/10/01 JST



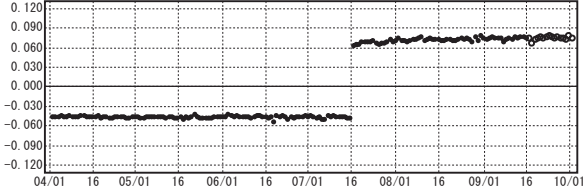
期間: 2007/04/01~2007/10/01 JST



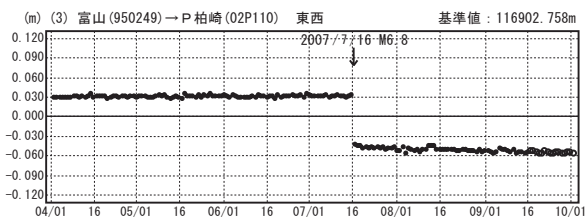
(m) (1) 富山(950249)→柏崎1(940051) 南北 基準値: 84717.540m



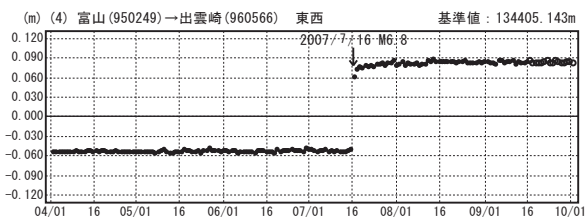
(m) (2) 富山(950249)→柏崎2(960567) 南北 基準値: 79263.582m



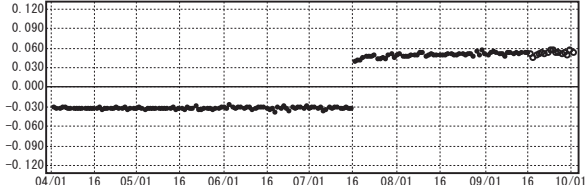
期間: 2007/04/01~2007/10/01 JST



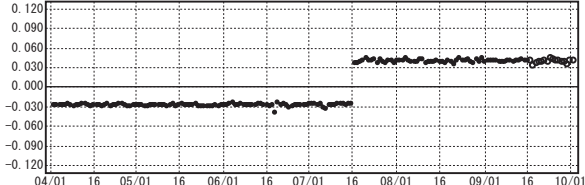
期間: 2007/04/01~2007/10/01 JST



(m) (3) 富山(950249)→P柏崎(02P110) 南北 基準値: 80152.117m



(m) (4) 富山(950249)→出雲崎(960566) 南北 基準値: 100050.906m



● — [F2:最終解] ○ — [R2:速報解]